

ГРАФИЧЕСКОЕ ОПИСАНИЕ
местоположения границ населенных пунктов, территориальных зон, особо охраняемых
природных территорий, зон с особыми условиями использования территории
Публичный сервитут под объект электросетевого хозяйства "КЛ 110 кВ Автовская ТЭЦ - Варшавская"
(наименование объекта, местоположение границ которого описано (далее - объект))

Раздел 1

Сведения об объекте		
N п/п	Характеристики объекта	Описание характеристик
1	2	3
1	Местоположение объекта	г. Санкт-Петербург
2	Площадь объекта ± величина погрешности определения площади ($P \pm \Delta P$), м ²	19824 ± 49
3	Иные характеристики объекта	<p>1. Публичный сервитут под объект электросетевого хозяйства.</p> <p>Цель установления: в соответствии с п. 1 ст. 39.37 Земельного Кодекса Российской Федерации публичный сервитут устанавливается для эксплуатации существующего объекта электросетевого хозяйства "КЛ 110 кВ Автовская ТЭЦ - Варшавская" являющегося объектом регионального значения, необходимым для организации электроснабжения населения и подключения (технологического присоединения) к сетям инженерно-технического обеспечения.</p> <p>Срок публичного сервитута: 25 лет.</p> <p>Наименование объекта публичного сервитута: КЛ 110 кВ Автовская ТЭЦ - Варшавская</p> <p>Кадастровый район: 78:15</p> <p>Обладатель публичного сервитута, почтовый адрес и адрес электронной почты для связи с ним: Публичное акционерное общество "Россети Ленэнерго" (ОГРН 1027809170300, ИНН 7803002209, адрес местонахождения: 197227, Российская Федерация, Санкт-Петербург, вн.тер. г. МО Озеро Долгое, ул. Гаккелевская, д. 21, лит. А, e-mail: office@lenenergo.ru)</p>

Раздел 2

Сведения о местоположении границ объекта					
1. Система координат МСК-1964 СПб					
2. Сведения о характерных точках границ объекта					
Обозначение характерных точек границ	Координаты, м		Метод определения координат характерной точки	Средняя квадратическая погрешность положения характерной точки (Mt), м	Описание обозначения точки на местности (при наличии)
	X	Y			
1	2	3	4	5	6
1	87121.42	112346.98	Аналитический метод	0.1	-
2	87122.62	112347.03	Аналитический метод	0.1	-
3	87122.74	112346.62	Аналитический метод	0.1	-
4	87122.95	112346.28	Аналитический метод	0.1	-
5	87124.17	112344.82	Аналитический метод	0.1	-
6	87124.39	112344.40	Аналитический метод	0.1	-
7	87124.84	112343.89	Аналитический метод	0.1	-
8	87125.15	112343.66	Аналитический метод	0.1	-

Сведения о местоположении границ объекта

1. Система координат МСК-1964 СПб

2. Сведения о характерных точках границ объекта

Обозначение характерных точек границ	Координаты, м		Метод определения координат характерной точки	Средняя квадратическая погрешность положения характерной точки (Mt), м	Описание обозначения точки на местности (при наличии)
	X	Y			
9	87126.19	112343.17	Аналитический метод	0.1	-
10	87127.78	112342.84	Аналитический метод	0.1	-
11	87129.04	112342.96	Аналитический метод	0.1	-
12	87129.99	112343.20	Аналитический метод	0.1	-
13	87131.17	112343.84	Аналитический метод	0.1	-
14	87132.44	112344.81	Аналитический метод	0.1	-
15	87134.59	112346.68	Аналитический метод	0.1	-
16	87137.54	112350.65	Аналитический метод	0.1	-
17	87137.77	112351.12	Аналитический метод	0.1	-
18	87137.88	112351.57	Аналитический метод	0.1	-
19	87137.88	112354.43	Аналитический метод	0.1	-
20	87137.35	112358.98	Аналитический метод	0.1	-
21	87137.25	112359.35	Аналитический метод	0.1	-
22	87136.85	112368.96	Аналитический метод	0.1	-
23	87136.94	112369.32	Аналитический метод	0.1	-
24	87136.60	112370.40	Аналитический метод	0.1	-
25	87135.92	112371.35	Аналитический метод	0.1	-
26	87134.91	112372.36	Аналитический метод	0.1	-
27	87134.36	112372.54	Аналитический метод	0.1	-
28	87131.52	112372.58	Аналитический метод	0.1	-
29	87119.31	112371.43	Аналитический метод	0.1	-
30	87110.24	112370.99	Аналитический метод	0.1	-
31	87104.76	112370.83	Аналитический метод	0.1	-
32	87088.85	112370.06	Аналитический метод	0.1	-
33	87088.67	112369.94	Аналитический метод	0.1	-
34	87081.25	112368.70	Аналитический метод	0.1	-
35	87076.80	112368.43	Аналитический метод	0.1	-
36	87072.41	112367.92	Аналитический метод	0.1	-
37	87067.92	112367.59	Аналитический метод	0.1	-
38	87063.56	112366.93	Аналитический метод	0.1	-
39	87059.09	112366.58	Аналитический метод	0.1	-
40	87054.65	112366.10	Аналитический метод	0.1	-
41	87045.74	112365.68	Аналитический метод	0.1	-
42	87041.22	112365.54	Аналитический метод	0.1	-
43	87027.82	112364.51	Аналитический метод	0.1	-
44	87018.83	112364.32	Аналитический метод	0.1	-
45	87009.77	112363.79	Аналитический метод	0.1	-
46	87000.93	112362.65	Аналитический метод	0.1	-
47	86992.06	112362.39	Аналитический метод	0.1	-
48	86985.34	112362.61	Аналитический метод	0.1	-
49	86982.44	112363.43	Аналитический метод	0.1	-
50	86970.40	112366.16	Аналитический метод	0.1	-
51	86967.53	112366.37	Аналитический метод	0.1	-
52	86966.68	112366.30	Аналитический метод	0.1	-
53	86962.38	112366.13	Аналитический метод	0.1	-
54	86945.90	112367.53	Аналитический метод	0.1	-
55	86928.00	112368.01	Аналитический метод	0.1	-

Сведения о местоположении границ объекта

1. Система координат МСК-1964 СПб

2. Сведения о характерных точках границ объекта

Обозначение характерных точек границ	Координаты, м		Метод определения координат характерной точки	Средняя квадратическая погрешность положения характерной точки (Mt), м	Описание обозначения точки на местности (при наличии)
	X	Y			
56	86923.57	112368.36	Аналитический метод	0.1	-
57	86923.04	112368.26	Аналитический метод	0.1	-
58	86918.62	112366.04	Аналитический метод	0.1	-
59	86905.57	112363.70	Аналитический метод	0.1	-
60	86883.58	112359.63	Аналитический метод	0.1	-
61	86874.72	112358.86	Аналитический метод	0.1	-
62	86865.62	112358.27	Аналитический метод	0.1	-
63	86847.96	112355.13	Аналитический метод	0.1	-
64	86839.17	112354.12	Аналитический метод	0.1	-
65	86834.67	112353.83	Аналитический метод	0.1	-
66	86830.33	112353.31	Аналитический метод	0.1	-
67	86829.31	112353.55	Аналитический метод	0.1	-
68	86828.73	112353.73	Аналитический метод	0.1	-
69	86817.11	112353.60	Аналитический метод	0.1	-
70	86816.76	112353.55	Аналитический метод	0.1	-
71	86816.42	112353.32	Аналитический метод	0.1	-
72	86815.06	112352.83	Аналитический метод	0.1	-
73	86801.94	112352.09	Аналитический метод	0.1	-
74	86797.41	112351.63	Аналитический метод	0.1	-
75	86792.90	112350.95	Аналитический метод	0.1	-
76	86788.52	112350.10	Аналитический метод	0.1	-
77	86784.12	112349.49	Аналитический метод	0.1	-
78	86779.70	112349.06	Аналитический метод	0.1	-
79	86770.75	112348.42	Аналитический метод	0.1	-
80	86766.25	112347.87	Аналитический метод	0.1	-
81	86761.74	112347.16	Аналитический метод	0.1	-
82	86748.62	112344.31	Аналитический метод	0.1	-
83	86744.26	112343.82	Аналитический метод	0.1	-
84	86739.79	112343.58	Аналитический метод	0.1	-
85	86730.92	112342.73	Аналитический метод	0.1	-
86	86722.21	112342.54	Аналитический метод	0.1	-
87	86719.36	112343.10	Аналитический метод	0.1	-
88	86718.91	112343.27	Аналитический метод	0.1	-
89	86706.97	112342.00	Аналитический метод	0.1	-
90	86703.90	112341.96	Аналитический метод	0.1	-
91	86691.85	112341.16	Аналитический метод	0.1	-
92	86681.90	112340.17	Аналитический метод	0.1	-
93	86678.60	112339.72	Аналитический метод	0.1	-
94	86675.35	112339.45	Аналитический метод	0.1	-
95	86674.99	112339.20	Аналитический метод	0.1	-
96	86671.47	112338.19	Аналитический метод	0.1	-
97	86665.76	112337.85	Аналитический метод	0.1	-
98	86648.05	112336.09	Аналитический метод	0.1	-
99	86636.11	112335.01	Аналитический метод	0.1	-
100	86618.15	112333.62	Аналитический метод	0.1	-
101	86600.25	112331.82	Аналитический метод	0.1	-
102	86570.40	112329.56	Аналитический метод	0.1	-

Сведения о местоположении границ объекта

1. Система координат МСК-1964 СПб

2. Сведения о характерных точках границ объекта

Обозначение характерных точек границ	Координаты, м		Метод определения координат характерной точки	Средняя квадратическая погрешность положения характерной точки (Mt), м	Описание обозначения точки на местности (при наличии)
	X	Y			
103	86540.65	112328.92	Аналитический метод	0.1	-
104	86534.95	112328.52	Аналитический метод	0.1	-
105	86534.55	112328.60	Аналитический метод	0.1	-
106	86511.96	112327.05	Аналитический метод	0.1	-
107	86511.82	112326.96	Аналитический метод	0.1	-
108	86483.12	112324.00	Аналитический метод	0.1	-
109	86453.21	112321.99	Аналитический метод	0.1	-
110	86435.31	112320.32	Аналитический метод	0.1	-
111	86417.81	112319.10	Аналитический метод	0.1	-
112	86412.27	112318.78	Аналитический метод	0.1	-
113	86406.68	112318.92	Аналитический метод	0.1	-
114	86403.18	112319.36	Аналитический метод	0.1	-
115	86402.74	112319.53	Аналитический метод	0.1	-
116	86388.80	112318.39	Аналитический метод	0.1	-
117	86388.69	112318.31	Аналитический метод	0.1	-
118	86385.24	112318.08	Аналитический метод	0.1	-
119	86378.50	112317.35	Аналитический метод	0.1	-
120	86360.60	112315.93	Аналитический метод	0.1	-
121	86351.71	112314.82	Аналитический метод	0.1	-
122	86347.30	112314.40	Аналитический метод	0.1	-
123	86342.79	112314.25	Аналитический метод	0.1	-
124	86333.88	112313.54	Аналитический метод	0.1	-
125	86329.31	112313.58	Аналитический метод	0.1	-
126	86324.70	112313.09	Аналитический метод	0.1	-
127	86320.12	112312.12	Аналитический метод	0.1	-
128	86316.00	112310.56	Аналитический метод	0.1	-
129	86311.61	112309.74	Аналитический метод	0.1	-
130	86302.98	112307.49	Аналитический метод	0.1	-
131	86298.56	112306.96	Аналитический метод	0.1	-
132	86294.12	112306.13	Аналитический метод	0.1	-
133	86290.05	112304.83	Аналитический метод	0.1	-
134	86281.52	112303.98	Аналитический метод	0.1	-
135	86277.97	112303.99	Аналитический метод	0.1	-
136	86277.53	112304.10	Аналитический метод	0.1	-
137	86275.11	112304.01	Аналитический метод	0.1	-
138	86271.82	112303.73	Аналитический метод	0.1	-
139	86269.70	112303.65	Аналитический метод	0.1	-
140	86269.54	112303.82	Аналитический метод	0.1	-
141	86269.09	112303.99	Аналитический метод	0.1	-
142	86262.62	112303.67	Аналитический метод	0.1	-
143	86262.22	112303.40	Аналитический метод	0.1	-
144	86262.13	112303.22	Аналитический метод	0.1	-
145	86259.79	112302.76	Аналитический метод	0.1	-
146	86256.52	112302.40	Аналитический метод	0.1	-
147	86250.80	112302.03	Аналитический метод	0.1	-
148	86244.95	112301.77	Аналитический метод	0.1	-
149	86238.57	112301.17	Аналитический метод	0.1	-

Сведения о местоположении границ объекта

1. Система координат МСК-1964 СПб

2. Сведения о характерных точках границ объекта

Обозначение характерных точек границ	Координаты, м		Метод определения координат характерной точки	Средняя квадратическая погрешность положения характерной точки (Mt), м	Описание обозначения точки на местности (при наличии)
	X	Y			
150	86230.98	112300.63	Аналитический метод	0.1	-
151	86224.91	112300.08	Аналитический метод	0.1	-
152	86222.79	112299.53	Аналитический метод	0.1	-
153	86213.65	112299.03	Аналитический метод	0.1	-
154	86207.84	112299.07	Аналитический метод	0.1	-
155	86201.91	112299.52	Аналитический метод	0.1	-
156	86195.87	112299.83	Аналитический метод	0.1	-
157	86183.79	112299.80	Аналитический метод	0.1	-
158	86177.77	112299.38	Аналитический метод	0.1	-
159	86171.69	112298.76	Аналитический метод	0.1	-
160	86165.97	112297.59	Аналитический метод	0.1	-
161	86159.74	112297.47	Аналитический метод	0.1	-
162	86159.37	112297.41	Аналитический метод	0.1	-
163	86153.83	112295.08	Аналитический метод	0.1	-
164	86148.30	112292.52	Аналитический метод	0.1	-
165	86143.19	112289.64	Аналитический метод	0.1	-
166	86137.57	112287.94	Аналитический метод	0.1	-
167	86131.80	112285.39	Аналитический метод	0.1	-
168	86131.54	112285.24	Аналитический метод	0.1	-
169	86126.86	112281.17	Аналитический метод	0.1	-
170	86121.94	112277.87	Аналитический метод	0.1	-
171	86117.32	112274.21	Аналитический метод	0.1	-
172	86112.16	112271.55	Аналитический метод	0.1	-
173	86106.52	112269.03	Аналитический метод	0.1	-
174	86101.57	112265.55	Аналитический метод	0.1	-
175	86087.09	112254.70	Аналитический метод	0.1	-
176	86078.22	112246.70	Аналитический метод	0.1	-
177	86059.19	112232.24	Аналитический метод	0.1	-
178	86045.91	112220.84	Аналитический метод	0.1	-
179	86043.09	112218.95	Аналитический метод	0.1	-
180	86042.91	112218.92	Аналитический метод	0.1	-
181	86042.60	112218.74	Аналитический метод	0.1	-
182	86037.99	112214.70	Аналитический метод	0.1	-
183	86028.60	112207.12	Аналитический метод	0.1	-
184	86026.09	112205.16	Аналитический метод	0.1	-
185	86025.86	112204.59	Аналитический метод	0.1	-
186	86025.41	112203.02	Аналитический метод	0.1	-
187	86016.60	112188.26	Аналитический метод	0.1	-
188	86010.23	112177.90	Аналитический метод	0.1	-
189	86003.23	112161.11	Аналитический метод	0.1	-
190	86001.84	112155.02	Аналитический метод	0.1	-
191	86001.63	112148.16	Аналитический метод	0.1	-
192	85999.56	112143.55	Аналитический метод	0.1	-
193	85999.43	112137.11	Аналитический метод	0.1	-
194	86000.19	112131.07	Аналитический метод	0.1	-
195	86002.51	112119.20	Аналитический метод	0.1	-
196	86005.42	112113.51	Аналитический метод	0.1	-

Сведения о местоположении границ объекта

1. Система координат МСК-1964 СПб

2. Сведения о характерных точках границ объекта

Обозначение характерных точек границ	Координаты, м		Метод определения координат характерной точки	Средняя квадратическая погрешность положения характерной точки (Mt), м	Описание обозначения точки на местности (при наличии)
	X	Y			
197	86007.82	112110.32	Аналитический метод	0.1	-
198	86010.71	112106.09	Аналитический метод	0.1	-
199	86013.03	112102.26	Аналитический метод	0.1	-
200	86019.17	112095.52	Аналитический метод	0.1	-
201	86019.43	112095.07	Аналитический метод	0.1	-
202	86032.48	112082.73	Аналитический метод	0.1	-
203	86039.33	112076.48	Аналитический метод	0.1	-
204	86061.14	112056.17	Аналитический метод	0.1	-
205	86065.62	112052.15	Аналитический метод	0.1	-
206	86081.11	112037.86	Аналитический метод	0.1	-
207	86087.62	112031.60	Аналитический метод	0.1	-
208	86094.24	112025.42	Аналитический метод	0.1	-
209	86096.37	112023.32	Аналитический метод	0.1	-
210	86099.84	112020.23	Аналитический метод	0.1	-
211	86099.35	112020.26	Аналитический метод	0.1	-
212	86098.83	112019.98	Аналитический метод	0.1	-
213	86098.85	112020.53	Аналитический метод	0.1	-
214	86098.61	112020.97	Аналитический метод	0.1	-
215	86095.13	112023.78	Аналитический метод	0.1	-
216	86092.66	112026.30	Аналитический метод	0.1	-
217	86092.18	112026.45	Аналитический метод	0.1	-
218	86091.69	112026.36	Аналитический метод	0.1	-
219	86091.27	112025.98	Аналитический метод	0.1	-
220	86090.52	112024.74	Аналитический метод	0.1	-
221	86090.46	112024.24	Аналитический метод	0.1	-
222	86090.64	112023.78	Аналитический метод	0.1	-
223	86092.99	112021.87	Аналитический метод	0.1	-
224	86096.93	112018.91	Аналитический метод	0.1	-
225	86097.89	112017.91	Аналитический метод	0.1	-
226	86098.43	112017.11	Аналитический метод	0.1	-
227	86099.54	112016.06	Аналитический метод	0.1	-
228	86100.38	112015.50	Аналитический метод	0.1	-
229	86102.26	112013.79	Аналитический метод	0.1	-
230	86105.00	112011.79	Аналитический метод	0.1	-
231	86107.46	112009.20	Аналитический метод	0.1	-
232	86110.10	112006.21	Аналитический метод	0.1	-
233	86113.61	112002.98	Аналитический метод	0.1	-
234	86114.19	112002.90	Аналитический метод	0.1	-
235	86114.95	112003.03	Аналитический метод	0.1	-
236	86115.37	112003.29	Аналитический метод	0.1	-
237	86115.61	112003.73	Аналитический метод	0.1	-
238	86115.61	112004.23	Аналитический метод	0.1	-
239	86115.36	112004.67	Аналитический метод	0.1	-
240	86109.41	112010.95	Аналитический метод	0.1	-
241	86108.93	112011.10	Аналитический метод	0.1	-
242	86108.49	112011.02	Аналитический метод	0.1	-
243	86106.25	112013.35	Аналитический метод	0.1	-

Сведения о местоположении границ объекта

1. Система координат МСК-1964 СПб

2. Сведения о характерных точках границ объекта

Обозначение характерных точек границ	Координаты, м		Метод определения координат характерной точки	Средняя квадратическая погрешность положения характерной точки (Mt), м	Описание обозначения точки на местности (при наличии)
	X	Y			
244	86103.48	112015.37	Аналитический метод	0.1	-
245	86102.24	112016.51	Аналитический метод	0.1	-
246	86102.58	112017.06	Аналитический метод	0.1	-
247	86102.58	112017.56	Аналитический метод	0.1	-
248	86102.30	112018.07	Аналитический метод	0.1	-
249	86107.98	112013.19	Аналитический метод	0.1	-
250	86112.45	112009.20	Аналитический метод	0.1	-
251	86118.91	112002.94	Аналитический метод	0.1	-
252	86119.30	112002.69	Аналитический метод	0.1	-
253	86120.91	112002.21	Аналитический метод	0.1	-
254	86121.32	112002.15	Аналитический метод	0.1	-
255	86121.54	112002.24	Аналитический метод	0.1	-
256	86123.28	112001.95	Аналитический метод	0.1	-
257	86123.90	112002.04	Аналитический метод	0.1	-
258	86125.40	112002.12	Аналитический метод	0.1	-
259	86138.05	112004.41	Аналитический метод	0.1	-
260	86140.84	112004.69	Аналитический метод	0.1	-
261	86141.71	112004.57	Аналитический метод	0.1	-
262	86143.04	112003.96	Аналитический метод	0.1	-
263	86146.58	112000.61	Аналитический метод	0.1	-
264	86149.77	111997.61	Аналитический метод	0.1	-
265	86154.60	111992.95	Аналитический метод	0.1	-
266	86163.61	111984.70	Аналитический метод	0.1	-
267	86168.39	111980.00	Аналитический метод	0.1	-
268	86171.37	111977.23	Аналитический метод	0.1	-
269	86172.87	111975.67	Аналитический метод	0.1	-
270	86181.98	111967.11	Аналитический метод	0.1	-
271	86188.09	111961.37	Аналитический метод	0.1	-
272	86189.60	111959.81	Аналитический метод	0.1	-
273	86194.10	111955.63	Аналитический метод	0.1	-
274	86201.07	111948.94	Аналитический метод	0.1	-
275	86213.81	111936.81	Аналитический метод	0.1	-
276	86222.94	111928.11	Аналитический метод	0.1	-
277	86225.55	111925.65	Аналитический метод	0.1	-
278	86232.11	111919.52	Аналитический метод	0.1	-
279	86233.59	111918.02	Аналитический метод	0.1	-
280	86241.44	111910.63	Аналитический метод	0.1	-
281	86242.82	111909.24	Аналитический метод	0.1	-
282	86245.94	111906.35	Аналитический метод	0.1	-
283	86258.26	111894.58	Аналитический метод	0.1	-
284	86259.56	111893.26	Аналитический метод	0.1	-
285	86262.81	111890.31	Аналитический метод	0.1	-
286	86264.20	111888.91	Аналитический метод	0.1	-
287	86265.68	111887.66	Аналитический метод	0.1	-
288	86267.30	111885.98	Аналитический метод	0.1	-
289	86270.24	111883.26	Аналитический метод	0.1	-
290	86273.12	111880.47	Аналитический метод	0.1	-

Сведения о местоположении границ объекта

1. Система координат МСК-1964 СПб

2. Сведения о характерных точках границ объекта

Обозначение характерных точек границ	Координаты, м		Метод определения координат характерной точки	Средняя квадратическая погрешность положения характерной точки (Mt), м	Описание обозначения точки на местности (при наличии)
	X	Y			
291	86277.64	111876.31	Аналитический метод	0.1	-
292	86282.18	111871.99	Аналитический метод	0.1	-
293	86287.42	111867.00	Аналитический метод	0.1	-
294	86289.30	111865.32	Аналитический метод	0.1	-
295	86293.93	111860.83	Аналитический метод	0.1	-
296	86296.69	111858.23	Аналитический метод	0.1	-
297	86300.20	111854.84	Аналитический метод	0.1	-
298	86301.56	111853.65	Аналитический метод	0.1	-
299	86308.46	111847.07	Аналитический метод	0.1	-
300	86314.89	111840.98	Аналитический метод	0.1	-
301	86320.80	111835.32	Аналитический метод	0.1	-
302	86326.79	111829.47	Аналитический метод	0.1	-
303	86329.05	111827.07	Аналитический метод	0.1	-
304	86332.21	111823.91	Аналитический метод	0.1	-
305	86341.64	111814.10	Аналитический метод	0.1	-
306	86342.14	111813.69	Аналитический метод	0.1	-
307	86343.99	111811.71	Аналитический метод	0.1	-
308	86344.42	111811.44	Аналитический метод	0.1	-
309	86348.32	111807.71	Аналитический метод	0.1	-
310	86352.57	111803.94	Аналитический метод	0.1	-
311	86356.60	111799.57	Аналитический метод	0.1	-
312	86362.96	111793.24	Аналитический метод	0.1	-
313	86364.99	111791.03	Аналитический метод	0.1	-
314	86367.12	111788.97	Аналитический метод	0.1	-
315	86369.18	111786.72	Аналитический метод	0.1	-
316	86375.63	111780.59	Аналитический метод	0.1	-
317	86379.71	111776.36	Аналитический метод	0.1	-
318	86381.57	111773.99	Аналитический метод	0.1	-
319	86383.57	111771.79	Аналитический метод	0.1	-
320	86385.52	111769.35	Аналитический метод	0.1	-
321	86387.73	111767.41	Аналитический метод	0.1	-
322	86393.85	111761.13	Аналитический метод	0.1	-
323	86395.82	111758.92	Аналитический метод	0.1	-
324	86403.88	111750.57	Аналитический метод	0.1	-
325	86405.80	111748.46	Аналитический метод	0.1	-
326	86406.80	111747.19	Аналитический метод	0.1	-
327	86407.05	111746.74	Аналитический метод	0.1	-
328	86409.07	111744.63	Аналитический метод	0.1	-
329	86409.44	111744.37	Аналитический метод	0.1	-
330	86413.55	111740.14	Аналитический метод	0.1	-
331	86415.54	111738.31	Аналитический метод	0.1	-
332	86416.87	111736.72	Аналитический метод	0.1	-
333	86418.69	111734.85	Аналитический метод	0.1	-
334	86419.74	111733.53	Аналитический метод	0.1	-
335	86421.65	111731.71	Аналитический метод	0.1	-
336	86427.99	111725.17	Аналитический метод	0.1	-
337	86431.50	111721.55	Аналитический метод	0.1	-

Сведения о местоположении границ объекта

1. Система координат МСК-1964 СПб

2. Сведения о характерных точках границ объекта

Обозначение характерных точек границ	Координаты, м		Метод определения координат характерной точки	Средняя квадратическая погрешность положения характерной точки (Mt), м	Описание обозначения точки на местности (при наличии)
	X	Y			
338	86435.49	111717.41	Аналитический метод	0.1	-
339	86435.68	111717.27	Аналитический метод	0.1	-
340	86435.84	111716.98	Аналитический метод	0.1	-
341	86447.03	111705.68	Аналитический метод	0.1	-
342	86447.49	111705.42	Аналитический метод	0.1	-
343	86453.31	111699.29	Аналитический метод	0.1	-
344	86455.26	111697.54	Аналитический метод	0.1	-
345	86457.21	111695.53	Аналитический метод	0.1	-
346	86461.17	111691.04	Аналитический метод	0.1	-
347	86463.31	111688.87	Аналитический метод	0.1	-
348	86467.59	111684.80	Аналитический метод	0.1	-
349	86469.49	111682.32	Аналитический метод	0.1	-
350	86471.89	111680.49	Аналитический метод	0.1	-
351	86476.02	111676.31	Аналитический метод	0.1	-
352	86478.01	111674.12	Аналитический метод	0.1	-
353	86490.00	111661.82	Аналитический метод	0.1	-
354	86491.99	111659.58	Аналитический метод	0.1	-
355	86502.23	111649.09	Аналитический метод	0.1	-
356	86506.24	111645.13	Аналитический метод	0.1	-
357	86512.52	111637.82	Аналитический метод	0.1	-
358	86559.79	111589.05	Аналитический метод	0.1	-
359	86560.86	111588.09	Аналитический метод	0.1	-
360	86561.32	111586.61	Аналитический метод	0.1	-
361	86561.39	111571.59	Аналитический метод	0.1	-
362	86561.21	111568.37	Аналитический метод	0.1	-
363	86561.10	111568.17	Аналитический метод	0.1	-
364	86561.14	111566.22	Аналитический метод	0.1	-
365	86561.47	111565.29	Аналитический метод	0.1	-
366	86561.65	111564.95	Аналитический метод	0.1	-
367	86562.06	111564.67	Аналитический метод	0.1	-
368	86563.59	111563.07	Аналитический метод	0.1	-
369	86563.78	111562.71	Аналитический метод	0.1	-
370	86573.14	111552.58	Аналитический метод	0.1	-
371	86578.27	111545.23	Аналитический метод	0.1	-
372	86578.48	111545.09	Аналитический метод	0.1	-
373	86583.65	111536.36	Аналитический метод	0.1	-
374	86585.32	111534.63	Аналитический метод	0.1	-
375	86585.58	111534.17	Аналитический метод	0.1	-
376	86606.46	111512.52	Аналитический метод	0.1	-
377	86616.81	111501.62	Аналитический метод	0.1	-
378	86618.17	111500.72	Аналитический метод	0.1	-
379	86621.38	111500.57	Аналитический метод	0.1	-
380	86625.15	111500.80	Аналитический метод	0.1	-
381	86625.50	111500.93	Аналитический метод	0.1	-
382	86643.62	111502.10	Аналитический метод	0.1	-
383	86644.07	111502.05	Аналитический метод	0.1	-
384	86646.82	111502.31	Аналитический метод	0.1	-

Сведения о местоположении границ объекта

1. Система координат МСК-1964 СПб

2. Сведения о характерных точках границ объекта

Обозначение характерных точек границ	Координаты, м		Метод определения координат характерной точки	Средняя квадратическая погрешность положения характерной точки (Mt), м	Описание обозначения точки на местности (при наличии)
	X	Y			
385	86647.73	111502.14	Аналитический метод	0.1	-
386	86647.90	111502.03	Аналитический метод	0.1	-
387	86653.81	111495.61	Аналитический метод	0.1	-
388	86654.23	111495.34	Аналитический метод	0.1	-
389	86664.21	111485.27	Аналитический метод	0.1	-
390	86664.41	111484.92	Аналитический метод	0.1	-
391	86691.53	111456.71	Аналитический метод	0.1	-
392	86691.91	111456.46	Аналитический метод	0.1	-
393	86698.75	111449.39	Аналитический метод	0.1	-
394	86698.95	111449.03	Аналитический метод	0.1	-
395	86713.37	111433.69	Аналитический метод	0.1	-
396	86723.92	111422.76	Аналитический метод	0.1	-
397	86724.30	111422.50	Аналитический метод	0.1	-
398	86727.17	111419.51	Аналитический метод	0.1	-
399	86727.39	111419.13	Аналитический метод	0.1	-
400	86756.64	111389.12	Аналитический метод	0.1	-
401	86757.02	111388.87	Аналитический метод	0.1	-
402	86759.97	111385.90	Аналитический метод	0.1	-
403	86760.17	111385.54	Аналитический метод	0.1	-
404	86776.26	111368.73	Аналитический метод	0.1	-
405	86782.43	111362.39	Аналитический метод	0.1	-
406	86784.65	111359.91	Аналитический метод	0.1	-
407	86788.75	111355.68	Аналитический метод	0.1	-
408	86790.69	111353.29	Аналитический метод	0.1	-
409	86793.70	111350.27	Аналитический метод	0.1	-
410	86794.07	111350.03	Аналитический метод	0.1	-
411	86798.92	111345.14	Аналитический метод	0.1	-
412	86799.12	111344.78	Аналитический метод	0.1	-
413	86812.65	111330.66	Аналитический метод	0.1	-
414	86825.20	111317.80	Аналитический метод	0.1	-
415	86825.57	111317.55	Аналитический метод	0.1	-
416	86827.82	111315.17	Аналитический метод	0.1	-
417	86828.03	111314.79	Аналитический метод	0.1	-
418	86834.04	111308.30	Аналитический метод	0.1	-
419	86844.67	111297.48	Аналитический метод	0.1	-
420	86860.25	111281.23	Аналитический метод	0.1	-
421	86860.68	111280.97	Аналитический метод	0.1	-
422	86865.32	111276.67	Аналитический метод	0.1	-
423	86871.19	111270.39	Аналитический метод	0.1	-
424	86873.29	111268.61	Аналитический метод	0.1	-
425	86875.46	111266.63	Аналитический метод	0.1	-
426	86877.51	111264.51	Аналитический метод	0.1	-
427	86879.72	111262.39	Аналитический метод	0.1	-
428	86884.13	111258.55	Аналитический метод	0.1	-
429	86885.87	111256.05	Аналитический метод	0.1	-
430	86890.15	111251.82	Аналитический метод	0.1	-
431	86894.27	111247.55	Аналитический метод	0.1	-

Сведения о местоположении границ объекта

1. Система координат МСК-1964 СПб

2. Сведения о характерных точках границ объекта

Обозначение характерных точек границ	Координаты, м		Метод определения координат характерной точки	Средняя квадратическая погрешность положения характерной точки (Mt), м	Описание обозначения точки на местности (при наличии)
	X	Y			
432	86896.25	111245.28	Аналитический метод	0.1	-
433	86900.42	111241.06	Аналитический метод	0.1	-
434	86906.30	111234.32	Аналитический метод	0.1	-
435	86908.33	111232.09	Аналитический метод	0.1	-
436	86910.41	111229.98	Аналитический метод	0.1	-
437	86912.73	111227.42	Аналитический метод	0.1	-
438	86919.37	111220.32	Аналитический метод	0.1	-
439	86919.59	111219.91	Аналитический метод	0.1	-
440	86928.85	111210.08	Аналитический метод	0.1	-
441	86929.25	111208.31	Аналитический метод	0.1	-
442	86929.33	111205.50	Аналитический метод	0.1	-
443	86929.42	111205.32	Аналитический метод	0.1	-
444	86929.71	111194.06	Аналитический метод	0.1	-
445	86929.64	111193.92	Аналитический метод	0.1	-
446	86929.67	111193.37	Аналитический метод	0.1	-
447	86930.70	111190.32	Аналитический метод	0.1	-
448	86930.94	111189.91	Аналитический метод	0.1	-
449	86932.38	111188.54	Аналитический метод	0.1	-
450	86932.66	111188.34	Аналитический метод	0.1	-
451	86936.01	111184.40	Аналитический метод	0.1	-
452	86939.78	111180.68	Аналитический метод	0.1	-
453	86948.36	111172.69	Аналитический метод	0.1	-
454	86952.33	111168.24	Аналитический метод	0.1	-
455	86964.87	111154.83	Аналитический метод	0.1	-
456	86969.33	111150.35	Аналитический метод	0.1	-
457	86977.50	111141.78	Аналитический метод	0.1	-
458	86982.18	111137.64	Аналитический метод	0.1	-
459	86990.21	111129.17	Аналитический метод	0.1	-
460	86998.63	111120.72	Аналитический метод	0.1	-
461	87010.23	111108.09	Аналитический метод	0.1	-
462	87015.60	111101.80	Аналитический метод	0.1	-
463	87015.86	111101.34	Аналитический метод	0.1	-
464	87019.34	111097.79	Аналитический метод	0.1	-
465	87019.74	111097.54	Аналитический метод	0.1	-
466	87022.80	111094.53	Аналитический метод	0.1	-
467	87022.99	111094.19	Аналитический метод	0.1	-
468	87033.00	111083.86	Аналитический метод	0.1	-
469	87033.32	111083.63	Аналитический метод	0.1	-
470	87036.53	111079.99	Аналитический метод	0.1	-
471	87036.80	111079.52	Аналитический метод	0.1	-
472	87051.64	111064.72	Аналитический метод	0.1	-
473	87066.27	111049.81	Аналитический метод	0.1	-
474	87066.64	111049.56	Аналитический метод	0.1	-
475	87072.07	111043.95	Аналитический метод	0.1	-
476	87072.26	111043.61	Аналитический метод	0.1	-
477	87074.22	111041.36	Аналитический метод	0.1	-
478	87085.03	111030.47	Аналитический метод	0.1	-

Сведения о местоположении границ объекта

1. Система координат МСК-1964 СПб

2. Сведения о характерных точках границ объекта

Обозначение характерных точек границ	Координаты, м		Метод определения координат характерной точки	Средняя квадратическая погрешность положения характерной точки (Mt), м	Описание обозначения точки на местности (при наличии)
	X	Y			
479	87095.87	111019.97	Аналитический метод	0.1	-
480	87096.21	111019.73	Аналитический метод	0.1	-
481	87099.23	111016.48	Аналитический метод	0.1	-
482	87099.43	111016.11	Аналитический метод	0.1	-
483	87100.37	111015.05	Аналитический метод	0.1	-
484	87099.41	111015.96	Аналитический метод	0.1	-
485	87098.94	111016.12	Аналитический метод	0.1	-
486	87098.36	111015.97	Аналитический метод	0.1	-
487	87097.05	111015.18	Аналитический метод	0.1	-
488	87096.76	111014.77	Аналитический метод	0.1	-
489	87096.69	111014.28	Аналитический метод	0.1	-
490	87096.88	111013.82	Аналитический метод	0.1	-
491	87100.39	111010.46	Аналитический метод	0.1	-
492	87102.40	111008.11	Аналитический метод	0.1	-
493	87104.37	111006.12	Аналитический метод	0.1	-
494	87104.82	111005.90	Аналитический метод	0.1	-
495	87105.32	111005.93	Аналитический метод	0.1	-
496	87105.70	111006.17	Аналитический метод	0.1	-
497	87106.25	111005.00	Аналитический метод	0.1	-
498	87107.29	111003.77	Аналитический метод	0.1	-
499	87107.44	111003.62	Аналитический метод	0.1	-
500	87107.38	111003.13	Аналитический метод	0.1	-
501	87107.56	111002.67	Аналитический метод	0.1	-
502	87111.53	110998.50	Аналитический метод	0.1	-
503	87111.98	110998.29	Аналитический метод	0.1	-
504	87112.47	110998.32	Аналитический метод	0.1	-
505	87112.90	110998.59	Аналитический метод	0.1	-
506	87113.45	110999.17	Аналитический метод	0.1	-
507	87114.03	110997.72	Аналитический метод	0.1	-
508	87116.05	110994.86	Аналитический метод	0.1	-
509	87122.12	110988.67	Аналитический метод	0.1	-
510	87122.61	110988.41	Аналитический метод	0.1	-
511	87131.84	110981.34	Аналитический метод	0.1	-
512	87132.44	110981.08	Аналитический метод	0.1	-
513	87137.23	110979.55	Аналитический метод	0.1	-
514	87143.48	110979.03	Аналитический метод	0.1	-
515	87155.30	110980.96	Аналитический метод	0.1	-
516	87161.03	110982.23	Аналитический метод	0.1	-
517	87166.75	110983.10	Аналитический метод	0.1	-
518	87172.19	110985.67	Аналитический метод	0.1	-
519	87177.47	110988.32	Аналитический метод	0.1	-
520	87185.91	110994.97	Аналитический метод	0.1	-
521	87196.76	111001.54	Аналитический метод	0.1	-
522	87197.22	111001.71	Аналитический метод	0.1	-
523	87215.80	111014.72	Аналитический метод	0.1	-
524	87216.11	111015.07	Аналитический метод	0.1	-
525	87219.32	111017.32	Аналитический метод	0.1	-

Сведения о местоположении границ объекта

1. Система координат МСК-1964 СПб

2. Сведения о характерных точках границ объекта

Обозначение характерных точек границ	Координаты, м		Метод определения координат характерной точки	Средняя квадратическая погрешность положения характерной точки (Mt), м	Описание обозначения точки на местности (при наличии)
	X	Y			
526	87219.77	111017.50	Аналитический метод	0.1	-
527	87242.69	111034.34	Аналитический метод	0.1	-
528	87243.00	111034.70	Аналитический метод	0.1	-
529	87258.26	111046.12	Аналитический метод	0.1	-
530	87258.63	111046.26	Аналитический метод	0.1	-
531	87261.03	111047.84	Аналитический метод	0.1	-
532	87266.95	111049.16	Аналитический метод	0.1	-
533	87270.05	111050.41	Аналитический метод	0.1	-
534	87270.28	111050.68	Аналитический метод	0.1	-
535	87273.65	111052.69	Аналитический метод	0.1	-
536	87274.11	111052.87	Аналитический метод	0.1	-
537	87291.06	111064.57	Аналитический метод	0.1	-
538	87298.67	111069.62	Аналитический метод	0.1	-
539	87305.74	111074.44	Аналитический метод	0.1	-
540	87306.06	111074.81	Аналитический метод	0.1	-
541	87308.64	111076.69	Аналитический метод	0.1	-
542	87309.03	111076.84	Аналитический метод	0.1	-
543	87315.11	111081.10	Аналитический метод	0.1	-
544	87315.37	111081.39	Аналитический метод	0.1	-
545	87324.82	111087.31	Аналитический метод	0.1	-
546	87325.21	111087.45	Аналитический метод	0.1	-
547	87331.91	111091.46	Аналитический метод	0.1	-
548	87337.04	111094.66	Аналитический метод	0.1	-
549	87344.90	111099.00	Аналитический метод	0.1	-
550	87352.81	111103.55	Аналитический метод	0.1	-
551	87352.99	111103.76	Аналитический метод	0.1	-
552	87355.93	111105.19	Аналитический метод	0.1	-
553	87356.29	111105.31	Аналитический метод	0.1	-
554	87374.53	111115.25	Аналитический метод	0.1	-
555	87390.53	111123.82	Аналитический метод	0.1	-
556	87394.10	111126.05	Аналитический метод	0.1	-
557	87394.37	111126.35	Аналитический метод	0.1	-
558	87398.61	111129.01	Аналитический метод	0.1	-
559	87403.68	111131.71	Аналитический метод	0.1	-
560	87408.56	111134.75	Аналитический метод	0.1	-
561	87413.51	111137.49	Аналитический метод	0.1	-
562	87418.47	111140.56	Аналитический метод	0.1	-
563	87423.70	111143.20	Аналитический метод	0.1	-
564	87428.96	111146.17	Аналитический метод	0.1	-
565	87433.43	111148.26	Аналитический метод	0.1	-
566	87438.73	111150.21	Аналитический метод	0.1	-
567	87444.01	111152.90	Аналитический метод	0.1	-
568	87458.92	111160.97	Аналитический метод	0.1	-
569	87463.61	111163.56	Аналитический метод	0.1	-
570	87468.15	111165.86	Аналитический метод	0.1	-
571	87470.12	111166.51	Аналитический метод	0.1	-
572	87470.32	111166.48	Аналитический метод	0.1	-

Сведения о местоположении границ объекта

1. Система координат МСК-1964 СПб

2. Сведения о характерных точках границ объекта

Обозначение характерных точек границ	Координаты, м		Метод определения координат характерной точки	Средняя квадратическая погрешность положения характерной точки (Mt), м	Описание обозначения точки на местности (при наличии)
	X	Y			
573	87470.71	111166.62	Аналитический метод	0.1	-
574	87475.29	111169.34	Аналитический метод	0.1	-
575	87492.14	111177.01	Аналитический метод	0.1	-
576	87492.31	111177.20	Аналитический метод	0.1	-
577	87502.64	111182.02	Аналитический метод	0.1	-
578	87503.07	111182.10	Аналитический метод	0.1	-
579	87516.77	111188.62	Аналитический метод	0.1	-
580	87524.71	111192.62	Аналитический метод	0.1	-
581	87538.33	111199.00	Аналитический метод	0.1	-
582	87538.50	111199.19	Аналитический метод	0.1	-
583	87545.76	111202.59	Аналитический метод	0.1	-
584	87546.18	111202.66	Аналитический метод	0.1	-
585	87553.30	111205.97	Аналитический метод	0.1	-
586	87561.93	111210.28	Аналитический метод	0.1	-
587	87562.08	111210.44	Аналитический метод	0.1	-
588	87570.46	111214.15	Аналитический метод	0.1	-
589	87570.64	111214.12	Аналитический метод	0.1	-
590	87576.51	111216.81	Аналитический метод	0.1	-
591	87584.77	111220.80	Аналитический метод	0.1	-
592	87584.93	111220.97	Аналитический метод	0.1	-
593	87587.10	111222.01	Аналитический метод	0.1	-
594	87587.54	111222.09	Аналитический метод	0.1	-
595	87610.21	111232.83	Аналитический метод	0.1	-
596	87618.40	111236.64	Аналитический метод	0.1	-
597	87626.54	111240.60	Аналитический метод	0.1	-
598	87631.84	111243.01	Аналитический метод	0.1	-
599	87632.01	111243.20	Аналитический метод	0.1	-
600	87658.14	111255.15	Аналитический метод	0.1	-
601	87669.67	111259.95	Аналитический метод	0.1	-
602	87680.87	111264.96	Аналитический метод	0.1	-
603	87681.05	111265.17	Аналитический метод	0.1	-
604	87684.24	111266.64	Аналитический метод	0.1	-
605	87684.67	111266.72	Аналитический метод	0.1	-
606	87695.66	111271.83	Аналитический метод	0.1	-
607	87695.80	111271.99	Аналитический метод	0.1	-
608	87698.86	111273.35	Аналитический метод	0.1	-
609	87699.28	111273.41	Аналитический метод	0.1	-
610	87712.99	111279.59	Аналитический метод	0.1	-
611	87724.01	111284.67	Аналитический метод	0.1	-
612	87726.72	111286.16	Аналитический метод	0.1	-
613	87726.94	111286.40	Аналитический метод	0.1	-
614	87730.69	111288.49	Аналитический метод	0.1	-
615	87738.82	111291.80	Аналитический метод	0.1	-
616	87742.70	111293.91	Аналитический метод	0.1	-
617	87746.65	111295.78	Аналитический метод	0.1	-
618	87750.76	111297.51	Аналитический метод	0.1	-
619	87755.01	111299.44	Аналитический метод	0.1	-

Сведения о местоположении границ объекта

1. Система координат МСК-1964 СПб

2. Сведения о характерных точках границ объекта

Обозначение характерных точек границ	Координаты, м		Метод определения координат характерной точки	Средняя квадратическая погрешность положения характерной точки (Mt), м	Описание обозначения точки на местности (при наличии)
	X	Y			
620	87758.85	111301.89	Аналитический метод	0.1	-
621	87762.50	111304.41	Аналитический метод	0.1	-
622	87766.63	111306.38	Аналитический метод	0.1	-
623	87770.26	111308.99	Аналитический метод	0.1	-
624	87778.19	111313.31	Аналитический метод	0.1	-
625	87781.94	111315.83	Аналитический метод	0.1	-
626	87785.55	111318.47	Аналитический метод	0.1	-
627	87793.00	111323.21	Аналитический метод	0.1	-
628	87799.31	111327.62	Аналитический метод	0.1	-
629	87803.17	111329.50	Аналитический метод	0.1	-
630	87810.50	111333.86	Аналитический метод	0.1	-
631	87811.45	111334.07	Аналитический метод	0.1	-
632	87811.73	111334.03	Аналитический метод	0.1	-
633	87827.15	111341.18	Аналитический метод	0.1	-
634	87827.43	111341.42	Аналитический метод	0.1	-
635	87831.04	111343.11	Аналитический метод	0.1	-
636	87831.47	111343.19	Аналитический метод	0.1	-
637	87853.38	111353.53	Аналитический метод	0.1	-
638	87853.54	111353.71	Аналитический метод	0.1	-
639	87881.02	111366.45	Аналитический метод	0.1	-
640	87881.46	111366.54	Аналитический метод	0.1	-
641	87889.77	111370.68	Аналитический метод	0.1	-
642	87903.49	111376.80	Аналитический метод	0.1	-
643	87905.98	111378.08	Аналитический метод	0.1	-
644	87916.34	111382.62	Аналитический метод	0.1	-
645	87916.50	111382.80	Аналитический метод	0.1	-
646	87922.41	111385.58	Аналитический метод	0.1	-
647	87922.83	111385.66	Аналитический метод	0.1	-
648	87941.84	111394.78	Аналитический метод	0.1	-
649	87947.61	111397.30	Аналитический метод	0.1	-
650	87947.77	111397.49	Аналитический метод	0.1	-
651	87978.21	111411.76	Аналитический метод	0.1	-
652	87978.62	111411.82	Аналитический метод	0.1	-
653	87992.46	111418.13	Аналитический метод	0.1	-
654	87992.63	111418.32	Аналитический метод	0.1	-
655	88008.07	111425.68	Аналитический метод	0.1	-
656	88008.47	111425.75	Аналитический метод	0.1	-
657	88039.28	111439.93	Аналитический метод	0.1	-
658	88039.44	111440.11	Аналитический метод	0.1	-
659	88049.08	111444.47	Аналитический метод	0.1	-
660	88049.50	111444.54	Аналитический метод	0.1	-
661	88079.57	111458.30	Аналитический метод	0.1	-
662	88090.70	111463.65	Аналитический метод	0.1	-
663	88090.83	111463.79	Аналитический метод	0.1	-
664	88094.37	111465.38	Аналитический метод	0.1	-
665	88094.82	111465.45	Аналитический метод	0.1	-
666	88111.29	111472.95	Аналитический метод	0.1	-

Сведения о местоположении границ объекта

1. Система координат МСК-1964 СПб

2. Сведения о характерных точках границ объекта

Обозначение характерных точек границ	Координаты, м		Метод определения координат характерной точки	Средняя квадратическая погрешность положения характерной точки (Mt), м	Описание обозначения точки на местности (при наличии)
	X	Y			
667	88124.92	111479.68	Аналитический метод	0.1	-
668	88127.42	111480.86	Аналитический метод	0.1	-
669	88129.85	111481.66	Аналитический метод	0.1	-
670	88132.93	111481.27	Аналитический метод	0.1	-
671	88133.04	111481.31	Аналитический метод	0.1	-
672	88144.96	111478.88	Аналитический метод	0.1	-
673	88145.55	111478.61	Аналитический метод	0.1	-
674	88145.94	111478.07	Аналитический метод	0.1	-
675	88147.31	111474.85	Аналитический метод	0.1	-
676	88147.36	111474.44	Аналитический метод	0.1	-
677	88148.40	111472.13	Аналитический метод	0.1	-
678	88148.49	111472.07	Аналитический метод	0.1	-
679	88163.57	111436.44	Аналитический метод	0.1	-
680	88163.62	111436.05	Аналитический метод	0.1	-
681	88165.93	111430.61	Аналитический метод	0.1	-
682	88168.13	111425.20	Аналитический метод	0.1	-
683	88168.28	111424.90	Аналитический метод	0.1	-
684	88168.41	111424.81	Аналитический метод	0.1	-
685	88169.88	111421.45	Аналитический метод	0.1	-
686	88169.92	111421.14	Аналитический метод	0.1	-
687	88174.28	111410.28	Аналитический метод	0.1	-
688	88176.59	111404.76	Аналитический метод	0.1	-
689	88178.41	111400.81	Аналитический метод	0.1	-
690	88189.03	111375.23	Аналитический метод	0.1	-
691	88189.08	111374.80	Аналитический метод	0.1	-
692	88195.24	111360.36	Аналитический метод	0.1	-
693	88197.19	111355.41	Аналитический метод	0.1	-
694	88202.01	111344.36	Аналитический метод	0.1	-
695	88204.33	111338.69	Аналитический метод	0.1	-
696	88204.59	111338.32	Аналитический метод	0.1	-
697	88208.99	111327.85	Аналитический метод	0.1	-
698	88208.99	111327.56	Аналитический метод	0.1	-
699	88210.45	111324.38	Аналитический метод	0.1	-
700	88218.26	111305.67	Аналитический метод	0.1	-
701	88219.35	111302.78	Аналитический метод	0.1	-
702	88220.62	111300.11	Аналитический метод	0.1	-
703	88226.49	111286.17	Аналитический метод	0.1	-
704	88226.37	111285.52	Аналитический метод	0.1	-
705	88226.63	111284.87	Аналитический метод	0.1	-
706	88227.18	111284.45	Аналитический метод	0.1	-
707	88227.32	111284.40	Аналитический метод	0.1	-
708	88227.88	111283.33	Аналитический метод	0.1	-
709	88227.97	111283.27	Аналитический метод	0.1	-
710	88248.49	111233.43	Аналитический метод	0.1	-
711	88248.53	111233.08	Аналитический метод	0.1	-
712	88249.28	111231.06	Аналитический метод	0.1	-
713	88249.54	111230.67	Аналитический метод	0.1	-

Сведения о местоположении границ объекта

1. Система координат МСК-1964 СПб

2. Сведения о характерных точках границ объекта

Обозначение характерных точек границ	Координаты, м		Метод определения координат характерной точки	Средняя квадратическая погрешность положения характерной точки (Mt), м	Описание обозначения точки на местности (при наличии)
	X	Y			
714	88252.02	111224.45	Аналитический метод	0.1	-
715	88252.18	111224.14	Аналитический метод	0.1	-
716	88257.39	111220.82	Аналитический метод	0.1	-
717	88260.34	111220.61	Аналитический метод	0.1	-
718	88260.96	111220.86	Аналитический метод	0.1	-
719	88261.11	111221.03	Аналитический метод	0.1	-
720	88277.84	111228.45	Аналитический метод	0.1	-
721	88278.27	111228.52	Аналитический метод	0.1	-
722	88284.06	111231.22	Аналитический метод	0.1	-
723	88284.19	111231.37	Аналитический метод	0.1	-
724	88286.64	111232.35	Аналитический метод	0.1	-
725	88287.09	111232.44	Аналитический метод	0.1	-
726	88326.12	111252.46	Аналитический метод	0.1	-
727	88326.29	111252.66	Аналитический метод	0.1	-
728	88360.29	111269.47	Аналитический метод	0.1	-
729	88372.46	111273.05	Аналитический метод	0.1	-
730	88420.58	111296.05	Аналитический метод	0.1	-
731	88427.19	111302.01	Аналитический метод	0.1	-
732	88480.73	111328.07	Аналитический метод	0.1	-
733	88481.14	111328.14	Аналитический метод	0.1	-
734	88502.70	111338.33	Аналитический метод	0.1	-
735	88507.84	111340.86	Аналитический метод	0.1	-
736	88514.89	111344.74	Аналитический метод	0.1	-
737	88515.10	111344.96	Аналитический метод	0.1	-
738	88531.29	111353.60	Аналитический метод	0.1	-
739	88531.61	111353.69	Аналитический метод	0.1	-
740	88554.67	111364.98	Аналитический метод	0.1	-
741	88554.84	111365.16	Аналитический метод	0.1	-
742	88557.47	111366.40	Аналитический метод	0.1	-
743	88557.91	111366.48	Аналитический метод	0.1	-
744	88603.57	111389.11	Аналитический метод	0.1	-
745	88603.74	111389.30	Аналитический метод	0.1	-
746	88606.93	111390.77	Аналитический метод	0.1	-
747	88607.26	111390.87	Аналитический метод	0.1	-
748	88636.79	111405.60	Аналитический метод	0.1	-
749	88653.55	111413.49	Аналитический метод	0.1	-
750	88653.67	111413.63	Аналитический метод	0.1	-
751	88657.00	111415.10	Аналитический метод	0.1	-
752	88657.42	111415.16	Аналитический метод	0.1	-
753	88661.85	111417.04	Аналитический метод	0.1	-
754	88661.97	111417.17	Аналитический метод	0.1	-
755	88675.49	111422.14	Аналитический метод	0.1	-
756	88691.76	111431.98	Аналитический метод	0.1	-
757	88696.77	111435.55	Аналитический метод	0.1	-
758	88718.28	111445.92	Аналитический метод	0.1	-
759	88718.48	111446.15	Аналитический метод	0.1	-
760	88723.68	111448.88	Аналитический метод	0.1	-

Сведения о местоположении границ объекта

1. Система координат МСК-1964 СПб

2. Сведения о характерных точках границ объекта

Обозначение характерных точек границ	Координаты, м		Метод определения координат характерной точки	Средняя квадратическая погрешность положения характерной точки (Mt), м	Описание обозначения точки на местности (при наличии)
	X	Y			
761	88724.04	111449.00	Аналитический метод	0.1	-
762	88728.15	111451.23	Аналитический метод	0.1	-
763	88728.30	111451.40	Аналитический метод	0.1	-
764	88779.67	111476.26	Аналитический метод	0.1	-
765	88780.11	111476.35	Аналитический метод	0.1	-
766	88798.34	111485.58	Аналитический метод	0.1	-
767	88798.53	111485.80	Аналитический метод	0.1	-
768	88802.94	111487.98	Аналитический метод	0.1	-
769	88803.38	111488.06	Аналитический метод	0.1	-
770	88831.05	111501.80	Аналитический метод	0.1	-
771	88831.22	111501.99	Аналитический метод	0.1	-
772	88834.30	111503.47	Аналитический метод	0.1	-
773	88834.72	111503.55	Аналитический метод	0.1	-
774	88859.16	111515.24	Аналитический метод	0.1	-
775	88859.34	111515.46	Аналитический метод	0.1	-
776	88861.19	111516.34	Аналитический метод	0.1	-
777	88861.63	111516.42	Аналитический метод	0.1	-
778	88871.01	111520.96	Аналитический метод	0.1	-
779	88878.95	111525.55	Аналитический метод	0.1	-
780	88880.80	111526.53	Аналитический метод	0.1	-
781	88880.99	111526.75	Аналитический метод	0.1	-
782	88885.21	111528.91	Аналитический метод	0.1	-
783	88885.63	111529.00	Аналитический метод	0.1	-
784	88916.53	111544.54	Аналитический метод	0.1	-
785	88916.73	111544.76	Аналитический метод	0.1	-
786	88920.86	111546.81	Аналитический метод	0.1	-
787	88921.29	111546.89	Аналитический метод	0.1	-
788	88946.43	111559.38	Аналитический метод	0.1	-
789	88963.99	111567.68	Аналитический метод	0.1	-
790	88964.17	111567.88	Аналитический метод	0.1	-
791	88968.10	111569.83	Аналитический метод	0.1	-
792	88968.57	111569.93	Аналитический метод	0.1	-
793	88976.22	111574.11	Аналитический метод	0.1	-
794	88978.12	111574.74	Аналитический метод	0.1	-
795	88980.44	111575.98	Аналитический метод	0.1	-
796	88980.54	111576.09	Аналитический метод	0.1	-
797	88984.99	111577.71	Аналитический метод	0.1	-
798	88990.89	111579.53	Аналитический метод	0.1	-
799	88993.91	111580.83	Аналитический метод	0.1	-
800	88997.23	111582.70	Аналитический метод	0.1	-
801	89000.71	111584.65	Аналитический метод	0.1	-
802	89004.43	111586.24	Аналитический метод	0.1	-
803	89008.20	111587.70	Аналитический метод	0.1	-
804	89014.29	111590.36	Аналитический метод	0.1	-
805	89021.88	111593.76	Аналитический метод	0.1	-
806	89028.49	111596.51	Аналитический метод	0.1	-
807	89036.51	111599.64	Аналитический метод	0.1	-

Сведения о местоположении границ объекта

1. Система координат МСК-1964 СПб

2. Сведения о характерных точках границ объекта

Обозначение характерных точек границ	Координаты, м		Метод определения координат характерной точки	Средняя квадратическая погрешность положения характерной точки (Mt), м	Описание обозначения точки на местности (при наличии)
	X	Y			
808	89040.62	111601.52	Аналитический метод	0.1	-
809	89046.02	111604.25	Аналитический метод	0.1	-
810	89049.38	111605.76	Аналитический метод	0.1	-
811	89052.14	111606.82	Аналитический метод	0.1	-
812	89054.69	111607.64	Аналитический метод	0.1	-
813	89058.07	111608.54	Аналитический метод	0.1	-
814	89065.41	111610.18	Аналитический метод	0.1	-
815	89068.17	111610.91	Аналитический метод	0.1	-
816	89075.20	111613.26	Аналитический метод	0.1	-
817	89075.40	111613.23	Аналитический метод	0.1	-
818	89075.73	111613.33	Аналитический метод	0.1	-
819	89078.40	111614.68	Аналитический метод	0.1	-
820	89082.10	111606.46	Аналитический метод	0.1	-
821	89081.58	111606.16	Аналитический метод	0.1	-
822	89081.00	111605.68	Аналитический метод	0.1	-
823	89071.28	111601.01	Аналитический метод	0.1	-
824	89066.89	111598.85	Аналитический метод	0.1	-
825	89064.42	111597.67	Аналитический метод	0.1	-
826	89062.38	111596.55	Аналитический метод	0.1	-
827	89060.68	111595.30	Аналитический метод	0.1	-
828	89056.69	111593.34	Аналитический метод	0.1	-
829	89052.73	111590.90	Аналитический метод	0.1	-
830	89050.31	111589.73	Аналитический метод	0.1	-
831	89048.26	111588.61	Аналитический метод	0.1	-
832	89046.57	111587.36	Аналитический метод	0.1	-
833	89044.72	111586.39	Аналитический метод	0.1	-
834	89044.43	111585.99	Аналитический метод	0.1	-
835	89044.37	111585.50	Аналитический метод	0.1	-
836	89044.55	111585.03	Аналитический метод	0.1	-
837	89044.87	111584.76	Аналитический метод	0.1	-
838	89044.93	111584.27	Аналитический метод	0.1	-
839	89045.23	111583.86	Аналитический метод	0.1	-
840	89045.68	111583.65	Аналитический метод	0.1	-
841	89046.17	111583.68	Аналитический метод	0.1	-
842	89048.20	111584.72	Аналитический метод	0.1	-
843	89049.90	111585.98	Аналитический метод	0.1	-
844	89051.74	111586.98	Аналитический метод	0.1	-
845	89054.26	111588.19	Аналитический метод	0.1	-
846	89058.19	111590.62	Аналитический метод	0.1	-
847	89062.31	111592.65	Аналитический метод	0.1	-
848	89064.01	111593.91	Аналитический метод	0.1	-
849	89065.86	111594.91	Аналитический метод	0.1	-
850	89070.76	111597.23	Аналитический метод	0.1	-
851	89079.69	111601.63	Аналитический метод	0.1	-
852	89082.38	111602.84	Аналитический метод	0.1	-
853	89083.36	111603.09	Аналитический метод	0.1	-
854	89084.75	111603.79	Аналитический метод	0.1	-

Сведения о местоположении границ объекта

1. Система координат МСК-1964 СПб

2. Сведения о характерных точках границ объекта

Обозначение характерных точек границ	Координаты, м		Метод определения координат характерной точки	Средняя квадратическая погрешность положения характерной точки (Mt), м	Описание обозначения точки на местности (при наличии)
	X	Y			
855	89085.58	111604.48	Аналитический метод	0.1	-
856	89087.07	111605.25	Аналитический метод	0.1	-
857	89088.77	111606.51	Аналитический метод	0.1	-
858	89090.62	111607.51	Аналитический метод	0.1	-
859	89093.13	111608.72	Аналитический метод	0.1	-
860	89097.07	111611.15	Аналитический метод	0.1	-
861	89101.18	111613.19	Аналитический метод	0.1	-
862	89102.89	111614.44	Аналитический метод	0.1	-
863	89104.73	111615.44	Аналитический метод	0.1	-
864	89109.63	111617.77	Аналитический метод	0.1	-
865	89118.57	111622.17	Аналитический метод	0.1	-
866	89121.54	111623.57	Аналитический метод	0.1	-
867	89121.88	111623.94	Аналитический метод	0.1	-
868	89122.00	111624.42	Аналитический метод	0.1	-
869	89121.88	111624.90	Аналитический метод	0.1	-
870	89121.48	111625.29	Аналитический метод	0.1	-
871	89121.37	111625.89	Аналитический метод	0.1	-
872	89121.03	111626.25	Аналитический метод	0.1	-
873	89120.56	111626.40	Аналитический метод	0.1	-
874	89120.06	111626.31	Аналитический метод	0.1	-
875	89110.15	111621.54	Аналитический метод	0.1	-
876	89105.77	111619.38	Аналитический метод	0.1	-
877	89103.29	111618.20	Аналитический метод	0.1	-
878	89101.25	111617.08	Аналитический метод	0.1	-
879	89099.56	111615.83	Аналитический метод	0.1	-
880	89095.56	111613.87	Аналитический метод	0.1	-
881	89091.61	111611.43	Аналитический метод	0.1	-
882	89089.18	111610.27	Аналитический метод	0.1	-
883	89087.14	111609.15	Аналитический метод	0.1	-
884	89085.44	111607.90	Аналитический метод	0.1	-
885	89084.55	111607.44	Аналитический метод	0.1	-
886	89080.77	111615.86	Аналитический метод	0.1	-
887	89081.80	111616.38	Аналитический метод	0.1	-
888	89082.17	111615.69	Аналитический метод	0.1	-
889	89082.56	111615.42	Аналитический метод	0.1	-
890	89083.04	111615.36	Аналитический метод	0.1	-
891	89088.76	111618.05	Аналитический метод	0.1	-
892	89089.21	111618.49	Аналитический метод	0.1	-
893	89089.33	111618.96	Аналитический метод	0.1	-
894	89089.23	111619.39	Аналитический метод	0.1	-
895	89089.01	111619.84	Аналитический метод	0.1	-
896	89102.75	111626.31	Аналитический метод	0.1	-
897	89117.81	111634.11	Аналитический метод	0.1	-
898	89118.04	111634.37	Аналитический метод	0.1	-
899	89122.56	111636.66	Аналитический метод	0.1	-
900	89122.88	111636.76	Аналитический метод	0.1	-
901	89141.93	111646.32	Аналитический метод	0.1	-

Сведения о местоположении границ объекта

1. Система координат МСК-1964 СПб

2. Сведения о характерных точках границ объекта

Обозначение характерных точек границ	Координаты, м		Метод определения координат характерной точки	Средняя квадратическая погрешность положения характерной точки (Mt), м	Описание обозначения точки на местности (при наличии)
	X	Y			
902	89165.00	111657.35	Аналитический метод	0.1	-
903	89165.20	111657.58	Аналитический метод	0.1	-
904	89169.81	111659.87	Аналитический метод	0.1	-
905	89170.23	111659.95	Аналитический метод	0.1	-
906	89172.14	111660.89	Аналитический метод	0.1	-
907	89176.97	111664.12	Аналитический метод	0.1	-
908	89182.92	111667.47	Аналитический метод	0.1	-
909	89201.18	111676.15	Аналитический метод	0.1	-
910	89201.37	111676.38	Аналитический метод	0.1	-
911	89217.95	111684.34	Аналитический метод	0.1	-
912	89218.39	111684.41	Аналитический метод	0.1	-
913	89238.82	111693.98	Аналитический метод	0.1	-
914	89262.10	111704.72	Аналитический метод	0.1	-
915	89262.29	111704.94	Аналитический метод	0.1	-
916	89266.74	111707.20	Аналитический метод	0.1	-
917	89267.20	111707.30	Аналитический метод	0.1	-
918	89280.21	111714.21	Аналитический метод	0.1	-
919	89280.37	111714.39	Аналитический метод	0.1	-
920	89297.28	111722.52	Аналитический метод	0.1	-
921	89304.65	111726.79	Аналитический метод	0.1	-
922	89330.25	111741.21	Аналитический метод	0.1	-
923	89332.87	111742.81	Аналитический метод	0.1	-
924	89388.67	111783.26	Аналитический метод	0.1	-
925	89413.90	111801.81	Аналитический метод	0.1	-
926	89414.29	111801.96	Аналитический метод	0.1	-
927	89416.11	111803.90	Аналитический метод	0.1	-
928	89421.09	111808.10	Аналитический метод	0.1	-
929	89432.85	111816.73	Аналитический метод	0.1	-
930	89433.16	111817.09	Аналитический метод	0.1	-
931	89436.22	111819.31	Аналитический метод	0.1	-
932	89436.66	111819.48	Аналитический метод	0.1	-
933	89449.29	111828.36	Аналитический метод	0.1	-
934	89477.93	111850.31	Аналитический метод	0.1	-
935	89478.23	111850.70	Аналитический метод	0.1	-
936	89480.93	111852.94	Аналитический метод	0.1	-
937	89481.31	111853.10	Аналитический метод	0.1	-
938	89490.54	111860.31	Аналитический метод	0.1	-
939	89497.97	111865.86	Аналитический метод	0.1	-
940	89498.29	111866.28	Аналитический метод	0.1	-
941	89499.89	111867.48	Аналитический метод	0.1	-
942	89505.93	111871.01	Аналитический метод	0.1	-
943	89513.07	111875.80	Аналитический метод	0.1	-
944	89513.54	111875.99	Аналитический метод	0.1	-
945	89518.24	111879.47	Аналитический метод	0.1	-
946	89518.54	111879.82	Аналитический метод	0.1	-
947	89521.96	111882.36	Аналитический метод	0.1	-
948	89522.33	111882.50	Аналитический метод	0.1	-

Сведения о местоположении границ объекта

1. Система координат МСК-1964 СПб

2. Сведения о характерных точках границ объекта

Обозначение характерных точек границ	Координаты, м		Метод определения координат характерной точки	Средняя квадратическая погрешность положения характерной точки (Mt), м	Описание обозначения точки на местности (при наличии)
	X	Y			
949	89524.73	111884.24	Аналитический метод	0.1	-
950	89525.04	111884.61	Аналитический метод	0.1	-
951	89526.93	111886.04	Аналитический метод	0.1	-
952	89527.34	111886.22	Аналитический метод	0.1	-
953	89553.07	111906.42	Аналитический метод	0.1	-
954	89553.35	111906.75	Аналитический метод	0.1	-
955	89556.27	111908.96	Аналитический метод	0.1	-
956	89556.68	111909.13	Аналитический метод	0.1	-
957	89585.15	111931.17	Аналитический метод	0.1	-
958	89594.74	111938.32	Аналитический метод	0.1	-
959	89595.04	111938.67	Аналитический метод	0.1	-
960	89597.07	111940.18	Аналитический метод	0.1	-
961	89597.49	111940.35	Аналитический метод	0.1	-
962	89627.22	111961.84	Аналитический метод	0.1	-
963	89627.53	111962.22	Аналитический метод	0.1	-
964	89638.22	111970.64	Аналитический метод	0.1	-
965	89638.63	111970.82	Аналитический метод	0.1	-
966	89645.20	111976.23	Аналитический метод	0.1	-
967	89645.40	111976.46	Аналитический метод	0.1	-
968	89649.97	111979.33	Аналитический метод	0.1	-
969	89654.11	111979.89	Аналитический метод	0.1	-
970	89657.96	111978.74	Аналитический метод	0.1	-
971	89661.51	111976.21	Аналитический метод	0.1	-
972	89668.19	111967.18	Аналитический метод	0.1	-
973	89668.34	111966.84	Аналитический метод	0.1	-
974	89683.85	111945.09	Аналитический метод	0.1	-
975	89698.78	111927.57	Аналитический метод	0.1	-
976	89712.30	111915.60	Аналитический метод	0.1	-
977	89712.57	111915.41	Аналитический метод	0.1	-
978	89723.02	111911.06	Аналитический метод	0.1	-
979	89723.47	111911.01	Аналитический метод	0.1	-
980	89731.90	111907.75	Аналитический метод	0.1	-
981	89732.33	111907.47	Аналитический метод	0.1	-
982	89746.14	111902.84	Аналитический метод	0.1	-
983	89762.30	111897.02	Аналитический метод	0.1	-
984	89762.80	111896.98	Аналитический метод	0.1	-
985	89768.21	111895.29	Аналитический метод	0.1	-
986	89768.55	111895.07	Аналитический метод	0.1	-
987	89808.90	111881.48	Аналитический метод	0.1	-
988	89816.38	111880.22	Аналитический метод	0.1	-
989	89816.54	111880.28	Аналитический метод	0.1	-
990	89859.73	111873.70	Аналитический метод	0.1	-
991	89860.00	111873.55	Аналитический метод	0.1	-
992	89862.22	111872.98	Аналитический метод	0.1	-
993	89882.79	111854.05	Аналитический метод	0.1	-
994	89882.91	111853.82	Аналитический метод	0.1	-
995	89883.24	111853.57	Аналитический метод	0.1	-

Сведения о местоположении границ объекта

1. Система координат МСК-1964 СПб

2. Сведения о характерных точках границ объекта

Обозначение характерных точек границ	Координаты, м		Метод определения координат характерной точки	Средняя квадратическая погрешность положения характерной точки (Mt), м	Описание обозначения точки на местности (при наличии)
	X	Y			
996	89889.65	111850.58	Аналитический метод	0.1	-
997	89889.80	111849.90	Аналитический метод	0.1	-
998	89890.21	111849.44	Аналитический метод	0.1	-
999	89890.87	111849.21	Аналитический метод	0.1	-
1000	89891.37	111849.29	Аналитический метод	0.1	-
1001	89891.93	111849.59	Аналитический метод	0.1	-
1002	89897.46	111847.53	Аналитический метод	0.1	-
1003	89898.92	111847.12	Аналитический метод	0.1	-
1004	89899.18	111846.60	Аналитический метод	0.1	-
1005	89899.58	111846.29	Аналитический метод	0.1	-
1006	89900.16	111846.17	Аналитический метод	0.1	-
1007	89900.84	111846.35	Аналитический метод	0.1	-
1008	89901.08	111846.52	Аналитический метод	0.1	-
1009	89903.50	111845.83	Аналитический метод	0.1	-
1010	89923.45	111839.07	Аналитический метод	0.1	-
1011	89941.51	111833.94	Аналитический метод	0.1	-
1012	89954.89	111829.66	Аналитический метод	0.1	-
1013	89955.37	111829.63	Аналитический метод	0.1	-
1014	89972.92	111824.81	Аналитический метод	0.1	-
1015	89973.32	111824.59	Аналитический метод	0.1	-
1016	89981.13	111822.83	Аналитический метод	0.1	-
1017	89981.50	111822.80	Аналитический метод	0.1	-
1018	89996.06	111818.35	Аналитический метод	0.1	-
1019	89996.35	111818.15	Аналитический метод	0.1	-
1020	90014.64	111814.78	Аналитический метод	0.1	-
1021	90025.76	111819.09	Аналитический метод	0.1	-
1022	90026.17	111819.13	Аналитический метод	0.1	-
1023	90038.29	111823.83	Аналитический метод	0.1	-
1024	90060.07	111829.19	Аналитический метод	0.1	-
1025	90060.35	111829.15	Аналитический метод	0.1	-
1026	90061.55	111829.62	Аналитический метод	0.1	-
1027	90062.27	111830.53	Аналитический метод	0.1	-
1028	90062.37	111830.94	Аналитический метод	0.1	-
1029	90082.18	111866.49	Аналитический метод	0.1	-
1030	90083.63	111867.50	Аналитический метод	0.1	-
1031	90085.24	111868.20	Аналитический метод	0.1	-
1032	90086.96	111868.58	Аналитический метод	0.1	-
1033	90088.72	111868.62	Аналитический метод	0.1	-
1034	90090.55	111868.29	Аналитический метод	0.1	-
1035	90102.96	111861.21	Аналитический метод	0.1	-
1036	90103.25	111860.92	Аналитический метод	0.1	-
1037	90113.19	111855.08	Аналитический метод	0.1	-
1038	90125.54	111848.78	Аналитический метод	0.1	-
1039	90125.86	111848.75	Аналитический метод	0.1	-
1040	90136.07	111843.67	Аналитический метод	0.1	-
1041	90136.34	111843.45	Аналитический метод	0.1	-
1042	90140.13	111841.39	Аналитический метод	0.1	-

Сведения о местоположении границ объекта

1. Система координат МСК-1964 СПб

2. Сведения о характерных точках границ объекта

Обозначение характерных точек границ	Координаты, м		Метод определения координат характерной точки	Средняя квадратическая погрешность положения характерной точки (Mt), м	Описание обозначения точки на местности (при наличии)
	X	Y			
1043	90140.43	111841.35	Аналитический метод	0.1	-
1044	90145.50	111838.73	Аналитический метод	0.1	-
1045	90145.80	111838.50	Аналитический метод	0.1	-
1046	90153.09	111834.88	Аналитический метод	0.1	-
1047	90153.42	111834.84	Аналитический метод	0.1	-
1048	90171.92	111826.01	Аналитический метод	0.1	-
1049	90172.28	111825.77	Аналитический метод	0.1	-
1050	90172.63	111825.70	Аналитический метод	0.1	-
1051	90174.30	111825.71	Аналитический метод	0.1	-
1052	90176.67	111826.75	Аналитический метод	0.1	-
1053	90176.86	111826.97	Аналитический метод	0.1	-
1054	90199.29	111838.82	Аналитический метод	0.1	-
1055	90200.97	111838.71	Аналитический метод	0.1	-
1056	90216.94	111830.92	Аналитический метод	0.1	-
1057	90233.33	111823.36	Аналитический метод	0.1	-
1058	90233.58	111823.33	Аналитический метод	0.1	-
1059	90253.37	111812.10	Аналитический метод	0.1	-
1060	90255.62	111810.17	Аналитический метод	0.1	-
1061	90257.81	111808.00	Аналитический метод	0.1	-
1062	90258.07	111807.82	Аналитический метод	0.1	-
1063	90269.68	111793.95	Аналитический метод	0.1	-
1064	90269.90	111793.52	Аналитический метод	0.1	-
1065	90270.17	111793.31	Аналитический метод	0.1	-
1066	90279.75	111788.11	Аналитический метод	0.1	-
1067	90280.15	111788.06	Аналитический метод	0.1	-
1068	90280.83	111787.68	Аналитический метод	0.1	-
1069	90287.42	111784.96	Аналитический метод	0.1	-
1070	90291.01	111783.21	Аналитический метод	0.1	-
1071	90298.40	111778.35	Аналитический метод	0.1	-
1072	90338.05	111756.29	Аналитический метод	0.1	-
1073	90344.27	111752.66	Аналитический метод	0.1	-
1074	90351.84	111748.63	Аналитический метод	0.1	-
1075	90357.17	111745.72	Аналитический метод	0.1	-
1076	90369.34	111739.16	Аналитический метод	0.1	-
1077	90369.82	111739.07	Аналитический метод	0.1	-
1078	90370.45	111739.24	Аналитический метод	0.1	-
1079	90374.18	111741.24	Аналитический метод	0.1	-
1080	90376.07	111742.57	Аналитический метод	0.1	-
1081	90379.92	111745.55	Аналитический метод	0.1	-
1082	90382.73	111748.31	Аналитический метод	0.1	-
1083	90384.83	111750.67	Аналитический метод	0.1	-
1084	90387.70	111754.86	Аналитический метод	0.1	-
1085	90389.11	111756.97	Аналитический метод	0.1	-
1086	90390.90	111758.99	Аналитический метод	0.1	-
1087	90397.34	111769.91	Аналитический метод	0.1	-
1088	90405.91	111783.45	Аналитический метод	0.1	-
1089	90409.69	111788.47	Аналитический метод	0.1	-

Сведения о местоположении границ объекта

1. Система координат МСК-1964 СПб

2. Сведения о характерных точках границ объекта

Обозначение характерных точек границ	Координаты, м		Метод определения координат характерной точки	Средняя квадратическая погрешность положения характерной точки (Mt), м	Описание обозначения точки на местности (при наличии)
	X	Y			
1090	90415.48	111797.77	Аналитический метод	0.1	-
1091	90424.65	111812.20	Аналитический метод	0.1	-
1092	90425.79	111814.17	Аналитический метод	0.1	-
1093	90428.55	111819.44	Аналитический метод	0.1	-
1094	90432.17	111825.41	Аналитический метод	0.1	-
1095	90435.14	111828.38	Аналитический метод	0.1	-
1096	90437.01	111831.01	Аналитический метод	0.1	-
1097	90441.00	111838.08	Аналитический метод	0.1	-
1098	90460.05	111867.44	Аналитический метод	0.1	-
1099	90476.60	111893.77	Аналитический метод	0.1	-
1100	90502.61	111901.69	Аналитический метод	0.1	-
1101	90508.36	111903.57	Аналитический метод	0.1	-
1102	90509.97	111904.62	Аналитический метод	0.1	-
1103	90511.01	111905.46	Аналитический метод	0.1	-
1104	90514.26	111909.88	Аналитический метод	0.1	-
1105	90521.39	111917.74	Аналитический метод	0.1	-
1106	90524.55	111920.94	Аналитический метод	0.1	-
1107	90527.47	111924.89	Аналитический метод	0.1	-
1108	90536.39	111939.34	Аналитический метод	0.1	-
1109	90538.73	111942.56	Аналитический метод	0.1	-
1110	90541.31	111947.56	Аналитический метод	0.1	-
1111	90543.23	111951.85	Аналитический метод	0.1	-
1112	90545.14	111955.65	Аналитический метод	0.1	-
1113	90547.87	111959.42	Аналитический метод	0.1	-
1114	90550.74	111962.63	Аналитический метод	0.1	-
1115	90555.15	111968.96	Аналитический метод	0.1	-
1116	90557.04	111977.76	Аналитический метод	0.1	-
1117	90558.42	111981.85	Аналитический метод	0.1	-
1118	90561.98	111988.52	Аналитический метод	0.1	-
1119	90563.80	111990.71	Аналитический метод	0.1	-
1120	90563.94	111990.76	Аналитический метод	0.1	-
1121	90564.28	111991.17	Аналитический метод	0.1	-
1122	90566.66	111996.45	Аналитический метод	0.1	-
1123	90567.44	111997.64	Аналитический метод	0.1	-
1124	90570.15	112000.92	Аналитический метод	0.1	-
1125	90572.33	112003.01	Аналитический метод	0.1	-
1126	90588.41	112015.96	Аналитический метод	0.1	-
1127	90597.43	112023.50	Аналитический метод	0.1	-
1128	90603.58	112027.56	Аналитический метод	0.1	-
1129	90619.14	112037.56	Аналитический метод	0.1	-
1130	90635.60	112048.65	Аналитический метод	0.1	-
1131	90637.25	112050.18	Аналитический метод	0.1	-
1132	90637.48	112050.43	Аналитический метод	0.1	-
1133	90637.54	112050.69	Аналитический метод	0.1	-
1134	90641.24	112056.14	Аналитический метод	0.1	-
1135	90642.62	112059.36	Аналитический метод	0.1	-
1136	90643.79	112063.48	Аналитический метод	0.1	-

Сведения о местоположении границ объекта

1. Система координат МСК-1964 СПб

2. Сведения о характерных точках границ объекта

Обозначение характерных точек границ	Координаты, м		Метод определения координат характерной точки	Средняя квадратическая погрешность положения характерной точки (Mt), м	Описание обозначения точки на местности (при наличии)
	X	Y			
1137	90644.45	112067.11	Аналитический метод	0.1	-
1138	90645.40	112071.44	Аналитический метод	0.1	-
1139	90647.08	112075.22	Аналитический метод	0.1	-
1140	90649.13	112079.41	Аналитический метод	0.1	-
1141	90655.45	112085.89	Аналитический метод	0.1	-
1142	90658.10	112088.99	Аналитический метод	0.1	-
1143	90661.45	112091.46	Аналитический метод	0.1	-
1144	90664.87	112093.70	Аналитический метод	0.1	-
1145	90666.14	112094.48	Аналитический метод	0.1	-
1146	90665.66	112097.18	Аналитический метод	0.1	-
1147	90663.34	112095.77	Аналитический метод	0.1	-
1148	90659.96	112093.55	Аналитический метод	0.1	-
1149	90656.26	112090.79	Аналитический метод	0.1	-
1150	90653.50	112087.55	Аналитический метод	0.1	-
1151	90647.10	112080.99	Аналитический метод	0.1	-
1152	90644.72	112076.28	Аналитический метод	0.1	-
1153	90642.94	112072.13	Аналитический метод	0.1	-
1154	90641.94	112067.60	Аналитический метод	0.1	-
1155	90641.29	112064.02	Аналитический метод	0.1	-
1156	90640.19	112060.17	Аналитический метод	0.1	-
1157	90638.87	112057.14	Аналитический метод	0.1	-
1158	90635.58	112052.33	Аналитический метод	0.1	-
1159	90633.83	112050.80	Аналитический метод	0.1	-
1160	90617.59	112039.87	Аналитический метод	0.1	-
1161	90602.83	112030.39	Аналитический метод	0.1	-
1162	90602.31	112030.64	Аналитический метод	0.1	-
1163	90601.83	112030.58	Аналитический метод	0.1	-
1164	90596.42	112027.02	Аналитический метод	0.1	-
1165	90596.20	112026.59	Аналитический метод	0.1	-
1166	90596.23	112026.05	Аналитический метод	0.1	-
1167	90595.71	112025.69	Аналитический метод	0.1	-
1168	90586.64	112018.10	Аналитический метод	0.1	-
1169	90570.47	112005.07	Аналитический метод	0.1	-
1170	90568.08	112002.77	Аналитический метод	0.1	-
1171	90565.17	111999.25	Аналитический метод	0.1	-
1172	90564.18	111997.72	Аналитический метод	0.1	-
1173	90561.69	111992.14	Аналитический метод	0.1	-
1174	90559.77	111989.82	Аналитический метод	0.1	-
1175	90556.04	111982.79	Аналитический метод	0.1	-
1176	90554.55	111978.37	Аналитический метод	0.1	-
1177	90552.81	111970.06	Аналитический метод	0.1	-
1178	90548.70	111964.18	Аналитический метод	0.1	-
1179	90545.84	111960.99	Аналитический метод	0.1	-
1180	90542.91	111956.91	Аналитический метод	0.1	-
1181	90540.91	111952.93	Аналитический метод	0.1	-
1182	90538.99	111948.64	Аналитический метод	0.1	-
1183	90536.51	111943.84	Аналитический метод	0.1	-

Сведения о местоположении границ объекта

1. Система координат МСК-1964 СПб

2. Сведения о характерных точках границ объекта

Обозначение характерных точек границ	Координаты, м		Метод определения координат характерной точки	Средняя квадратическая погрешность положения характерной точки (Mt), м	Описание обозначения точки на местности (при наличии)
	X	Y			
1184	90534.25	111940.75	Аналитический метод	0.1	-
1185	90525.28	111926.26	Аналитический метод	0.1	-
1186	90522.56	111922.55	Аналитический метод	0.1	-
1187	90519.51	111919.48	Аналитический метод	0.1	-
1188	90512.25	111911.47	Аналитический метод	0.1	-
1189	90510.22	111908.76	Аналитический метод	0.1	-
1190	90509.19	111907.24	Аналитический метод	0.1	-
1191	90508.14	111906.44	Аналитический метод	0.1	-
1192	90507.18	111905.85	Аналитический метод	0.1	-
1193	90501.85	111904.07	Аналитический метод	0.1	-
1194	90475.36	111896.07	Аналитический метод	0.1	-
1195	90474.88	111895.70	Аналитический метод	0.1	-
1196	90457.89	111868.81	Аналитический метод	0.1	-
1197	90438.20	111838.31	Аналитический метод	0.1	-
1198	90434.80	111832.31	Аналитический метод	0.1	-
1199	90433.10	111829.93	Аналитический метод	0.1	-
1200	90430.11	111826.83	Аналитический метод	0.1	-
1201	90426.36	111820.64	Аналитический метод	0.1	-
1202	90423.59	111815.36	Аналитический метод	0.1	-
1203	90420.04	111809.59	Аналитический метод	0.1	-
1204	90412.34	111797.54	Аналитический метод	0.1	-
1205	90407.55	111789.88	Аналитический метод	0.1	-
1206	90403.82	111784.83	Аналитический метод	0.1	-
1207	90394.24	111769.76	Аналитический метод	0.1	-
1208	90388.76	111760.42	Аналитический метод	0.1	-
1209	90386.98	111758.31	Аналитический метод	0.1	-
1210	90382.81	111752.15	Аналитический метод	0.1	-
1211	90380.23	111749.36	Аналитический метод	0.1	-
1212	90378.19	111747.38	Аналитический метод	0.1	-
1213	90374.56	111744.56	Аналитический метод	0.1	-
1214	90372.81	111743.33	Аналитический метод	0.1	-
1215	90369.84	111741.77	Аналитический метод	0.1	-
1216	90362.96	111745.48	Аналитический метод	0.1	-
1217	90357.10	111748.62	Аналитический метод	0.1	-
1218	90352.42	111751.19	Аналитический метод	0.1	-
1219	90345.46	111754.86	Аналитический метод	0.1	-
1220	90338.61	111758.89	Аналитический метод	0.1	-
1221	90299.04	111780.95	Аналитический метод	0.1	-
1222	90292.22	111785.47	Аналитический метод	0.1	-
1223	90288.12	111787.41	Аналитический метод	0.1	-
1224	90281.74	111790.03	Аналитический метод	0.1	-
1225	90281.82	111790.37	Аналитический метод	0.1	-
1226	90281.70	111790.83	Аналитический метод	0.1	-
1227	90281.29	111791.25	Аналитический метод	0.1	-
1228	90276.01	111794.08	Аналитический метод	0.1	-
1229	90275.66	111794.21	Аналитический метод	0.1	-
1230	90275.19	111794.16	Аналитический метод	0.1	-

Сведения о местоположении границ объекта

1. Система координат МСК-1964 СПб

2. Сведения о характерных точках границ объекта

Обозначение характерных точек границ	Координаты, м		Метод определения координат характерной точки	Средняя квадратическая погрешность положения характерной точки (Mt), м	Описание обозначения точки на местности (при наличии)
	X	Y			
1231	90274.84	111793.92	Аналитический метод	0.1	-
1232	90271.47	111795.74	Аналитический метод	0.1	-
1233	90259.99	111809.53	Аналитический метод	0.1	-
1234	90259.94	111809.72	Аналитический метод	0.1	-
1235	90257.46	111812.25	Аналитический метод	0.1	-
1236	90255.23	111814.10	Аналитический метод	0.1	-
1237	90254.76	111814.27	Аналитический метод	0.1	-
1238	90234.79	111825.58	Аналитический метод	0.1	-
1239	90234.58	111825.83	Аналитический метод	0.1	-
1240	90218.13	111833.44	Аналитический метод	0.1	-
1241	90201.86	111841.33	Аналитический метод	0.1	-
1242	90201.51	111841.45	Аналитический метод	0.1	-
1243	90199.29	111841.60	Аналитический метод	0.1	-
1244	90198.87	111841.55	Аналитический метод	0.1	-
1245	90175.71	111829.25	Аналитический метод	0.1	-
1246	90175.37	111829.20	Аналитический метод	0.1	-
1247	90173.80	111828.49	Аналитический метод	0.1	-
1248	90172.69	111828.48	Аналитический метод	0.1	-
1249	90154.53	111837.15	Аналитический метод	0.1	-
1250	90154.24	111837.41	Аналитический метод	0.1	-
1251	90147.03	111840.97	Аналитический метод	0.1	-
1252	90146.63	111841.08	Аналитический метод	0.1	-
1253	90141.61	111843.63	Аналитический метод	0.1	-
1254	90141.34	111843.89	Аналитический метод	0.1	-
1255	90137.67	111845.88	Аналитический метод	0.1	-
1256	90137.22	111846.00	Аналитический метод	0.1	-
1257	90127.00	111851.04	Аналитический метод	0.1	-
1258	90126.71	111851.31	Аналитический метод	0.1	-
1259	90114.50	111857.53	Аналитический метод	0.1	-
1260	90104.65	111863.30	Аналитический метод	0.1	-
1261	90104.22	111863.44	Аналитический метод	0.1	-
1262	90091.42	111870.70	Аналитический метод	0.1	-
1263	90089.35	111871.13	Аналитический метод	0.1	-
1264	90087.41	111871.19	Аналитический метод	0.1	-
1265	90085.37	111870.90	Аналитический метод	0.1	-
1266	90083.79	111870.40	Аналитический метод	0.1	-
1267	90082.01	111869.52	Аналитический метод	0.1	-
1268	90080.34	111868.29	Аналитический метод	0.1	-
1269	90080.07	111867.97	Аналитический метод	0.1	-
1270	90060.17	111832.23	Аналитический метод	0.1	-
1271	90059.85	111831.91	Аналитический метод	0.1	-
1272	90059.36	111831.65	Аналитический метод	0.1	-
1273	90037.57	111826.38	Аналитический метод	0.1	-
1274	90037.09	111826.32	Аналитический метод	0.1	-
1275	90025.17	111821.72	Аналитический метод	0.1	-
1276	90024.78	111821.45	Аналитический метод	0.1	-
1277	90014.64	111817.56	Аналитический метод	0.1	-

Сведения о местоположении границ объекта

1. Система координат МСК-1964 СПб

2. Сведения о характерных точках границ объекта

Обозначение характерных точек границ	Координаты, м		Метод определения координат характерной точки	Средняя квадратическая погрешность положения характерной точки (Mt), м	Описание обозначения точки на местности (при наличии)
	X	Y			
1278	89996.96	111820.85	Аналитический метод	0.1	-
1279	89996.74	111820.82	Аналитический метод	0.1	-
1280	89982.17	111825.28	Аналитический метод	0.1	-
1281	89981.74	111825.52	Аналитический метод	0.1	-
1282	89973.84	111827.31	Аналитический метод	0.1	-
1283	89973.57	111827.28	Аналитический метод	0.1	-
1284	89956.07	111832.10	Аналитический метод	0.1	-
1285	89955.74	111832.30	Аналитический метод	0.1	-
1286	89942.29	111836.61	Аналитический метод	0.1	-
1287	89924.26	111841.73	Аналитический метод	0.1	-
1288	89913.11	111845.51	Аналитический метод	0.1	-
1289	89914.43	111845.20	Аналитический метод	0.1	-
1290	89916.88	111844.35	Аналитический метод	0.1	-
1291	89917.38	111844.36	Аналитический метод	0.1	-
1292	89917.80	111844.62	Аналитический метод	0.1	-
1293	89918.04	111845.06	Аналитический метод	0.1	-
1294	89918.02	111845.60	Аналитический метод	0.1	-
1295	89918.33	111845.93	Аналитический метод	0.1	-
1296	89918.45	111846.41	Аналитический метод	0.1	-
1297	89918.33	111846.89	Аналитический метод	0.1	-
1298	89917.98	111847.25	Аналитический метод	0.1	-
1299	89910.35	111849.63	Аналитический метод	0.1	-
1300	89908.08	111849.98	Аналитический метод	0.1	-
1301	89905.67	111850.90	Аналитический метод	0.1	-
1302	89903.79	111851.16	Аналитический метод	0.1	-
1303	89902.37	111851.62	Аналитический метод	0.1	-
1304	89901.47	111852.20	Аналитический метод	0.1	-
1305	89899.97	111852.64	Аналитический метод	0.1	-
1306	89899.02	111852.72	Аналитический метод	0.1	-
1307	89896.84	111853.43	Аналитический метод	0.1	-
1308	89896.35	111853.34	Аналитический метод	0.1	-
1309	89895.96	111853.02	Аналитический метод	0.1	-
1310	89895.70	111852.45	Аналитический метод	0.1	-
1311	89892.12	111853.71	Аналитический метод	0.1	-
1312	89891.40	111853.61	Аналитический метод	0.1	-
1313	89890.81	111853.18	Аналитический метод	0.1	-
1314	89884.35	111856.09	Аналитический метод	0.1	-
1315	89863.34	111875.50	Аналитический метод	0.1	-
1316	89863.02	111875.64	Аналитический метод	0.1	-
1317	89860.56	111876.27	Аналитический метод	0.1	-
1318	89860.16	111876.22	Аналитический метод	0.1	-
1319	89816.96	111882.80	Аналитический метод	0.1	-
1320	89816.56	111882.96	Аналитический метод	0.1	-
1321	89809.47	111884.20	Аналитический метод	0.1	-
1322	89769.24	111897.75	Аналитический метод	0.1	-
1323	89769.01	111897.72	Аналитический метод	0.1	-
1324	89763.56	111899.42	Аналитический метод	0.1	-

Сведения о местоположении границ объекта

1. Система координат МСК-1964 СПб

2. Сведения о характерных точках границ объекта

Обозначение характерных точек границ	Координаты, м		Метод определения координат характерной точки	Средняя квадратическая погрешность положения характерной точки (Mt), м	Описание обозначения точки на местности (при наличии)
	X	Y			
1325	89763.25	111899.63	Аналитический метод	0.1	-
1326	89747.04	111905.47	Аналитический метод	0.1	-
1327	89733.02	111910.15	Аналитический метод	0.1	-
1328	89732.85	111910.13	Аналитический метод	0.1	-
1329	89724.36	111913.41	Аналитический метод	0.1	-
1330	89724.04	111913.66	Аналитический метод	0.1	-
1331	89713.91	111917.86	Аналитический метод	0.1	-
1332	89700.72	111929.57	Аналитический метод	0.1	-
1333	89686.00	111946.85	Аналитический метод	0.1	-
1334	89670.58	111968.45	Аналитический метод	0.1	-
1335	89670.25	111968.75	Аналитический метод	0.1	-
1336	89663.39	111977.92	Аналитический метод	0.1	-
1337	89663.18	111978.16	Аналитический метод	0.1	-
1338	89659.02	111981.09	Аналитический метод	0.1	-
1339	89654.36	111982.47	Аналитический метод	0.1	-
1340	89649.07	111981.77	Аналитический метод	0.1	-
1341	89643.94	111978.56	Аналитический метод	0.1	-
1342	89643.73	111978.53	Аналитический метод	0.1	-
1343	89636.86	111972.97	Аналитический метод	0.1	-
1344	89636.64	111972.65	Аналитический метод	0.1	-
1345	89625.95	111964.24	Аналитический метод	0.1	-
1346	89625.59	111964.09	Аналитический метод	0.1	-
1347	89595.70	111942.46	Аналитический метод	0.1	-
1348	89595.62	111942.29	Аналитический метод	0.1	-
1349	89593.47	111940.69	Аналитический метод	0.1	-
1350	89593.08	111940.54	Аналитический метод	0.1	-
1351	89583.46	111933.37	Аналитический метод	0.1	-
1352	89554.85	111911.20	Аналитический метод	0.1	-
1353	89554.75	111911.01	Аналитический метод	0.1	-
1354	89551.76	111908.76	Аналитический метод	0.1	-
1355	89551.36	111908.60	Аналитический метод	0.1	-
1356	89525.49	111888.28	Аналитический метод	0.1	-
1357	89525.39	111888.09	Аналитический метод	0.1	-
1358	89523.48	111886.63	Аналитический метод	0.1	-
1359	89523.11	111886.49	Аналитический метод	0.1	-
1360	89520.56	111884.62	Аналитический метод	0.1	-
1361	89520.46	111884.44	Аналитический метод	0.1	-
1362	89516.98	111881.85	Аналитический метод	0.1	-
1363	89516.59	111881.70	Аналитический метод	0.1	-
1364	89511.73	111878.09	Аналитический метод	0.1	-
1365	89511.66	111877.94	Аналитический метод	0.1	-
1366	89504.46	111873.09	Аналитический метод	0.1	-
1367	89498.45	111869.52	Аналитический метод	0.1	-
1368	89496.78	111868.27	Аналитический метод	0.1	-
1369	89496.60	111868.25	Аналитический метод	0.1	-
1370	89489.58	111863.09	Аналитический метод	0.1	-
1371	89489.13	111863.26	Аналитический метод	0.1	-

Сведения о местоположении границ объекта

1. Система координат МСК-1964 СПб

2. Сведения о характерных точках границ объекта

Обозначение характерных точек границ	Координаты, м		Метод определения координат характерной точки	Средняя квадратическая погрешность положения характерной точки (Mt), м	Описание обозначения точки на местности (при наличии)
	X	Y			
1372	89488.65	111863.21	Аналитический метод	0.1	-
1373	89483.55	111859.22	Аналитический метод	0.1	-
1374	89483.33	111858.79	Аналитический метод	0.1	-
1375	89483.38	111858.22	Аналитический метод	0.1	-
1376	89479.46	111855.16	Аналитический метод	0.1	-
1377	89479.35	111854.96	Аналитический метод	0.1	-
1378	89476.47	111852.64	Аналитический метод	0.1	-
1379	89447.63	111830.59	Аналитический метод	0.1	-
1380	89434.89	111821.60	Аналитический метод	0.1	-
1381	89434.81	111821.44	Аналитический метод	0.1	-
1382	89431.58	111819.11	Аналитический метод	0.1	-
1383	89431.21	111818.97	Аналитический метод	0.1	-
1384	89419.34	111810.26	Аналитический метод	0.1	-
1385	89414.12	111805.83	Аналитический метод	0.1	-
1386	89412.35	111804.00	Аналитический метод	0.1	-
1387	89412.23	111803.76	Аналитический метод	0.1	-
1388	89393.46	111789.98	Аналитический метод	0.1	-
1389	89379.71	111779.89	Аналитический метод	0.1	-
1390	89331.32	111744.85	Аналитический метод	0.1	-
1391	89328.95	111743.41	Аналитический метод	0.1	-
1392	89303.37	111729.01	Аналитический метод	0.1	-
1393	89296.00	111724.75	Аналитический метод	0.1	-
1394	89279.32	111716.73	Аналитический метод	0.1	-
1395	89278.87	111716.63	Аналитический метод	0.1	-
1396	89265.92	111709.76	Аналитический метод	0.1	-
1397	89265.59	111709.49	Аналитический метод	0.1	-
1398	89261.16	111707.23	Аналитический метод	0.1	-
1399	89260.78	111707.17	Аналитический метод	0.1	-
1400	89237.67	111696.50	Аналитический метод	0.1	-
1401	89217.21	111686.93	Аналитический метод	0.1	-
1402	89216.85	111686.65	Аналитический метод	0.1	-
1403	89200.23	111678.67	Аналитический метод	0.1	-
1404	89199.83	111678.60	Аналитический метод	0.1	-
1405	89181.60	111669.94	Аналитический метод	0.1	-
1406	89175.50	111666.47	Аналитический метод	0.1	-
1407	89170.69	111663.29	Аналитический метод	0.1	-
1408	89169.01	111662.43	Аналитический метод	0.1	-
1409	89168.67	111662.16	Аналитический метод	0.1	-
1410	89164.03	111659.86	Аналитический метод	0.1	-
1411	89163.64	111659.78	Аналитический метод	0.1	-
1412	89140.70	111648.82	Аналитический метод	0.1	-
1413	89121.65	111639.23	Аналитический метод	0.1	-
1414	89121.31	111638.95	Аналитический метод	0.1	-
1415	89116.81	111636.62	Аналитический метод	0.1	-
1416	89116.41	111636.53	Аналитический метод	0.1	-
1417	89101.47	111628.79	Аналитический метод	0.1	-
1418	89087.74	111622.32	Аналитический метод	0.1	-

Сведения о местоположении границ объекта

1. Система координат МСК-1964 СПб

2. Сведения о характерных точках границ объекта

Обозначение характерных точек границ	Координаты, м		Метод определения координат характерной точки	Средняя квадратическая погрешность положения характерной точки (Mt), м	Описание обозначения точки на местности (при наличии)
	X	Y			
1419	89087.59	111622.48	Аналитический метод	0.1	-
1420	89087.15	111622.65	Аналитический метод	0.1	-
1421	89086.59	111622.56	Аналитический метод	0.1	-
1422	89081.19	111619.95	Аналитический метод	0.1	-
1423	89080.87	111619.72	Аналитический метод	0.1	-
1424	89080.65	111619.30	Аналитический метод	0.1	-
1425	89080.65	111618.90	Аналитический метод	0.1	-
1426	89074.48	111615.80	Аналитический метод	0.1	-
1427	89074.25	111615.64	Аналитический метод	0.1	-
1428	89067.42	111613.36	Аналитический метод	0.1	-
1429	89064.79	111612.66	Аналитический метод	0.1	-
1430	89057.44	111611.02	Аналитический метод	0.1	-
1431	89053.95	111610.09	Аналитический метод	0.1	-
1432	89051.27	111609.23	Аналитический метод	0.1	-
1433	89048.36	111608.11	Аналитический метод	0.1	-
1434	89044.91	111606.55	Аналитический метод	0.1	-
1435	89037.35	111602.80	Аналитический метод	0.1	-
1436	89033.86	111601.33	Аналитический метод	0.1	-
1437	89024.76	111597.76	Аналитический метод	0.1	-
1438	89017.29	111594.54	Аналитический метод	0.1	-
1439	89010.39	111591.40	Аналитический метод	0.1	-
1440	89007.22	111590.06	Аналитический метод	0.1	-
1441	89000.91	111587.56	Аналитический метод	0.1	-
1442	88999.55	111586.93	Аналитический метод	0.1	-
1443	88997.38	111585.77	Аналитический метод	0.1	-
1444	88992.78	111583.13	Аналитический метод	0.1	-
1445	88990.05	111581.94	Аналитический метод	0.1	-
1446	88983.30	111579.85	Аналитический метод	0.1	-
1447	88979.61	111578.48	Аналитический метод	0.1	-
1448	88979.02	111578.37	Аналитический метод	0.1	-
1449	88976.95	111577.27	Аналитический метод	0.1	-
1450	88975.04	111576.64	Аналитический метод	0.1	-
1451	88967.28	111572.39	Аналитический метод	0.1	-
1452	88966.97	111572.13	Аналитический метод	0.1	-
1453	88963.05	111570.18	Аналитический метод	0.1	-
1454	88962.65	111570.11	Аналитический метод	0.1	-
1455	88945.20	111561.89	Аналитический метод	0.1	-
1456	88920.06	111549.37	Аналитический метод	0.1	-
1457	88919.71	111549.09	Аналитический метод	0.1	-
1458	88915.58	111547.04	Аналитический метод	0.1	-
1459	88915.15	111546.96	Аналитический метод	0.1	-
1460	88884.38	111531.47	Аналитический метод	0.1	-
1461	88884.03	111531.18	Аналитический метод	0.1	-
1462	88879.82	111529.03	Аналитический метод	0.1	-
1463	88879.40	111528.94	Аналитический метод	0.1	-
1464	88877.59	111527.98	Аналитический метод	0.1	-
1465	88869.68	111523.40	Аналитический метод	0.1	-

Сведения о местоположении границ объекта

1. Система координат МСК-1964 СПб

2. Сведения о характерных точках границ объекта

Обозначение характерных точек границ	Координаты, м		Метод определения координат характерной точки	Средняя квадратическая погрешность положения характерной точки (Mt), м	Описание обозначения точки на местности (при наличии)
	X	Y			
1466	88860.44	111518.93	Аналитический метод	0.1	-
1467	88860.09	111518.65	Аналитический метод	0.1	-
1468	88858.24	111517.77	Аналитический метод	0.1	-
1469	88857.82	111517.69	Аналитический метод	0.1	-
1470	88833.54	111506.05	Аналитический метод	0.1	-
1471	88833.18	111505.77	Аналитический метод	0.1	-
1472	88830.14	111504.31	Аналитический метод	0.1	-
1473	88829.70	111504.23	Аналитический метод	0.1	-
1474	88802.15	111490.55	Аналитический метод	0.1	-
1475	88801.80	111490.27	Аналитический метод	0.1	-
1476	88797.39	111488.09	Аналитический метод	0.1	-
1477	88796.96	111488.01	Аналитический метод	0.1	-
1478	88778.87	111478.82	Аналитический метод	0.1	-
1479	88778.53	111478.55	Аналитический метод	0.1	-
1480	88727.18	111453.70	Аналитический метод	0.1	-
1481	88726.73	111453.60	Аналитический метод	0.1	-
1482	88722.76	111451.43	Аналитический метод	0.1	-
1483	88722.44	111451.16	Аналитический метод	0.1	-
1484	88717.29	111448.42	Аналитический метод	0.1	-
1485	88716.93	111448.35	Аналитический метод	0.1	-
1486	88695.74	111438.06	Аналитический метод	0.1	-
1487	88695.42	111437.84	Аналитический метод	0.1	-
1488	88695.33	111437.67	Аналитический метод	0.1	-
1489	88690.34	111434.11	Аналитический метод	0.1	-
1490	88674.21	111424.40	Аналитический метод	0.1	-
1491	88661.13	111419.59	Аналитический метод	0.1	-
1492	88660.62	111419.52	Аналитический метод	0.1	-
1493	88656.34	111417.71	Аналитический метод	0.1	-
1494	88655.97	111417.44	Аналитический метод	0.1	-
1495	88652.68	111416.02	Аналитический метод	0.1	-
1496	88652.22	111415.94	Аналитический метод	0.1	-
1497	88641.85	111411.07	Аналитический метод	0.1	-
1498	88641.69	111411.24	Аналитический метод	0.1	-
1499	88641.25	111411.41	Аналитический метод	0.1	-
1500	88640.69	111411.32	Аналитический метод	0.1	-
1501	88635.29	111408.72	Аналитический метод	0.1	-
1502	88634.96	111408.50	Аналитический метод	0.1	-
1503	88634.74	111408.07	Аналитический метод	0.1	-
1504	88634.74	111407.68	Аналитический метод	0.1	-
1505	88606.02	111393.34	Аналитический метод	0.1	-
1506	88605.69	111393.08	Аналитический метод	0.1	-
1507	88602.63	111391.61	Аналитический метод	0.1	-
1508	88602.21	111391.53	Аналитический метод	0.1	-
1509	88556.69	111368.95	Аналитический метод	0.1	-
1510	88556.35	111368.70	Аналитический метод	0.1	-
1511	88553.75	111367.48	Аналитический метод	0.1	-
1512	88553.32	111367.40	Аналитический метод	0.1	-

Сведения о местоположении границ объекта

1. Система координат МСК-1964 СПб

2. Сведения о характерных точках границ объекта

Обозначение характерных точек границ	Координаты, м		Метод определения координат характерной точки	Средняя квадратическая погрешность положения характерной точки (Mt), м	Описание обозначения точки на местности (при наличии)
	X	Y			
1513	88530.37	111356.16	Аналитический метод	0.1	-
1514	88530.01	111355.86	Аналитический метод	0.1	-
1515	88513.88	111347.21	Аналитический метод	0.1	-
1516	88513.47	111347.12	Аналитический метод	0.1	-
1517	88506.54	111343.31	Аналитический метод	0.1	-
1518	88501.49	111340.83	Аналитический метод	0.1	-
1519	88479.96	111330.64	Аналитический метод	0.1	-
1520	88479.61	111330.37	Аналитический метод	0.1	-
1521	88425.88	111304.20	Аналитический метод	0.1	-
1522	88425.64	111304.06	Аналитический метод	0.1	-
1523	88419.13	111298.18	Аналитический метод	0.1	-
1524	88371.36	111275.36	Аналитический метод	0.1	-
1525	88359.28	111271.82	Аналитический метод	0.1	-
1526	88325.16	111254.95	Аналитический метод	0.1	-
1527	88324.74	111254.87	Аналитический метод	0.1	-
1528	88285.83	111234.90	Аналитический метод	0.1	-
1529	88285.52	111234.68	Аналитический метод	0.1	-
1530	88283.22	111233.74	Аналитический метод	0.1	-
1531	88282.74	111233.66	Аналитический метод	0.1	-
1532	88277.10	111231.03	Аналитический метод	0.1	-
1533	88276.75	111230.77	Аналитический метод	0.1	-
1534	88260.13	111223.39	Аналитический метод	0.1	-
1535	88257.97	111223.53	Аналитический метод	0.1	-
1536	88254.19	111225.86	Аналитический метод	0.1	-
1537	88251.93	111231.66	Аналитический метод	0.1	-
1538	88251.87	111232.01	Аналитический метод	0.1	-
1539	88251.08	111234.15	Аналитический метод	0.1	-
1540	88250.86	111234.40	Аналитический метод	0.1	-
1541	88230.34	111284.32	Аналитический метод	0.1	-
1542	88230.24	111284.76	Аналитический метод	0.1	-
1543	88229.72	111285.83	Аналитический метод	0.1	-
1544	88231.16	111287.35	Аналитический метод	0.1	-
1545	88231.74	111286.07	Аналитический метод	0.1	-
1546	88232.96	111283.89	Аналитический метод	0.1	-
1547	88233.34	111283.57	Аналитический метод	0.1	-
1548	88233.83	111283.48	Аналитический метод	0.1	-
1549	88234.30	111283.63	Аналитический метод	0.1	-
1550	88234.64	111284.00	Аналитический метод	0.1	-
1551	88234.77	111284.48	Аналитический метод	0.1	-
1552	88234.64	111284.97	Аналитический метод	0.1	-
1553	88233.51	111287.01	Аналитический метод	0.1	-
1554	88232.76	111288.78	Аналитический метод	0.1	-
1555	88233.22	111289.53	Аналитический метод	0.1	-
1556	88233.34	111290.30	Аналитический метод	0.1	-
1557	88233.06	111291.41	Аналитический метод	0.1	-
1558	88232.44	111292.86	Аналитический метод	0.1	-
1559	88231.74	111293.80	Аналитический метод	0.1	-

Сведения о местоположении границ объекта

1. Система координат МСК-1964 СПб

2. Сведения о характерных точках границ объекта

Обозначение характерных точек границ	Координаты, м		Метод определения координат характерной точки	Средняя квадратическая погрешность положения характерной точки (Mt), м	Описание обозначения точки на местности (при наличии)
	X	Y			
1560	88231.61	111293.90	Аналитический метод	0.1	-
1561	88230.26	111296.98	Аналитический метод	0.1	-
1562	88228.22	111302.46	Аналитический метод	0.1	-
1563	88227.36	111305.62	Аналитический метод	0.1	-
1564	88226.45	111309.38	Аналитический метод	0.1	-
1565	88226.11	111309.74	Аналитический метод	0.1	-
1566	88225.64	111309.90	Аналитический метод	0.1	-
1567	88225.18	111309.82	Аналитический метод	0.1	-
1568	88223.61	111309.10	Аналитический метод	0.1	-
1569	88223.32	111308.70	Аналитический метод	0.1	-
1570	88223.28	111308.09	Аналитический метод	0.1	-
1571	88224.18	111304.44	Аналитический метод	0.1	-
1572	88225.48	111301.04	Аналитический метод	0.1	-
1573	88227.02	111297.68	Аналитический метод	0.1	-
1574	88227.40	111297.36	Аналитический метод	0.1	-
1575	88228.01	111297.29	Аналитический метод	0.1	-
1576	88229.29	111294.21	Аналитический метод	0.1	-
1577	88225.93	111294.67	Аналитический метод	0.1	-
1578	88223.15	111301.27	Аналитический метод	0.1	-
1579	88221.90	111303.91	Аналитический метод	0.1	-
1580	88220.81	111306.77	Аналитический метод	0.1	-
1581	88220.47	111307.13	Аналитический метод	0.1	-
1582	88212.89	111325.27	Аналитический метод	0.1	-
1583	88212.82	111325.78	Аналитический метод	0.1	-
1584	88211.56	111328.59	Аналитический метод	0.1	-
1585	88211.36	111328.80	Аналитический метод	0.1	-
1586	88206.96	111339.35	Аналитический метод	0.1	-
1587	88206.89	111339.72	Аналитический метод	0.1	-
1588	88204.57	111345.45	Аналитический метод	0.1	-
1589	88199.75	111356.49	Аналитический метод	0.1	-
1590	88197.81	111361.42	Аналитический метод	0.1	-
1591	88191.61	111375.96	Аналитический метод	0.1	-
1592	88191.41	111376.18	Аналитический метод	0.1	-
1593	88180.85	111401.70	Аналитический метод	0.1	-
1594	88180.78	111402.20	Аналитический метод	0.1	-
1595	88179.14	111405.87	Аналитический метод	0.1	-
1596	88176.85	111411.34	Аналитический метод	0.1	-
1597	88172.46	111422.27	Аналитический метод	0.1	-
1598	88172.17	111422.59	Аналитический метод	0.1	-
1599	88170.76	111425.85	Аналитический метод	0.1	-
1600	88170.68	111426.23	Аналитический метод	0.1	-
1601	88168.49	111431.68	Аналитический метод	0.1	-
1602	88166.15	111437.21	Аналитический метод	0.1	-
1603	88165.92	111437.46	Аналитический метод	0.1	-
1604	88150.87	111473.10	Аналитический метод	0.1	-
1605	88150.79	111473.49	Аналитический метод	0.1	-
1606	88149.88	111475.60	Аналитический метод	0.1	-

Сведения о местоположении границ объекта

1. Система координат МСК-1964 СПб

2. Сведения о характерных точках границ объекта

Обозначение характерных точек границ	Координаты, м		Метод определения координат характерной точки	Средняя квадратическая погрешность положения характерной точки (Mt), м	Описание обозначения точки на местности (при наличии)
	X	Y			
1607	88149.66	111475.85	Аналитический метод	0.1	-
1608	88147.95	111479.76	Аналитический метод	0.1	-
1609	88147.16	111480.63	Аналитический метод	0.1	-
1610	88146.27	111481.16	Аналитический метод	0.1	-
1611	88145.60	111481.37	Аналитический метод	0.1	-
1612	88133.47	111483.87	Аналитический метод	0.1	-
1613	88133.02	111484.03	Аналитический метод	0.1	-
1614	88129.80	111484.48	Аналитический метод	0.1	-
1615	88129.37	111484.43	Аналитический метод	0.1	-
1616	88126.34	111483.42	Аналитический метод	0.1	-
1617	88118.16	111479.45	Аналитический метод	0.1	-
1618	88110.09	111475.45	Аналитический метод	0.1	-
1619	88093.65	111467.95	Аналитический метод	0.1	-
1620	88093.31	111467.71	Аналитический метод	0.1	-
1621	88089.86	111466.16	Аналитический метод	0.1	-
1622	88089.36	111466.08	Аналитический метод	0.1	-
1623	88078.38	111460.81	Аналитический метод	0.1	-
1624	88048.35	111447.05	Аналитический метод	0.1	-
1625	88047.99	111446.78	Аналитический метод	0.1	-
1626	88038.40	111442.44	Аналитический метод	0.1	-
1627	88037.97	111442.37	Аналитический метод	0.1	-
1628	88007.32	111428.27	Аналитический метод	0.1	-
1629	88006.96	111427.99	Аналитический метод	0.1	-
1630	87991.55	111420.64	Аналитический метод	0.1	-
1631	87991.15	111420.57	Аналитический метод	0.1	-
1632	87977.47	111414.34	Аналитический метод	0.1	-
1633	87977.11	111414.07	Аналитический метод	0.1	-
1634	87946.72	111399.82	Аналитический метод	0.1	-
1635	87946.33	111399.76	Аналитический метод	0.1	-
1636	87940.67	111397.30	Аналитический метод	0.1	-
1637	87921.63	111388.14	Аналитический метод	0.1	-
1638	87921.29	111387.88	Аналитический метод	0.1	-
1639	87915.30	111385.12	Аналитический метод	0.1	-
1640	87915.06	111385.07	Аналитический метод	0.1	-
1641	87911.25	111383.40	Аналитический метод	0.1	-
1642	87911.08	111383.59	Аналитический метод	0.1	-
1643	87910.63	111383.76	Аналитический метод	0.1	-
1644	87910.11	111383.68	Аналитический метод	0.1	-
1645	87904.56	111381.26	Аналитический метод	0.1	-
1646	87904.21	111381.02	Аналитический метод	0.1	-
1647	87903.99	111380.60	Аналитический метод	0.1	-
1648	87903.99	111380.17	Аналитический метод	0.1	-
1649	87902.26	111379.29	Аналитический метод	0.1	-
1650	87888.57	111373.19	Аналитический метод	0.1	-
1651	87880.23	111369.01	Аналитический метод	0.1	-
1652	87879.89	111368.76	Аналитический метод	0.1	-
1653	87852.47	111356.04	Аналитический метод	0.1	-

Сведения о местоположении границ объекта

1. Система координат МСК-1964 СПб

2. Сведения о характерных точках границ объекта

Обозначение характерных точек границ	Координаты, м		Метод определения координат характерной точки	Средняя квадратическая погрешность положения характерной точки (Mt), м	Описание обозначения точки на местности (при наличии)
	X	Y			
1654	87852.05	111355.96	Аналитический метод	0.1	-
1655	87830.29	111345.69	Аналитический метод	0.1	-
1656	87829.94	111345.42	Аналитический метод	0.1	-
1657	87826.42	111343.77	Аналитический метод	0.1	-
1658	87825.95	111343.69	Аналитический метод	0.1	-
1659	87810.72	111336.53	Аналитический метод	0.1	-
1660	87809.56	111336.26	Аналитический метод	0.1	-
1661	87801.93	111331.74	Аналитический метод	0.1	-
1662	87797.95	111329.79	Аналитический метод	0.1	-
1663	87791.57	111325.33	Аналитический метод	0.1	-
1664	87784.12	111320.56	Аналитический метод	0.1	-
1665	87780.46	111317.91	Аналитический метод	0.1	-
1666	87776.82	111315.47	Аналитический метод	0.1	-
1667	87768.95	111311.16	Аналитический метод	0.1	-
1668	87765.27	111308.55	Аналитический метод	0.1	-
1669	87761.15	111306.59	Аналитический метод	0.1	-
1670	87757.42	111304.01	Аналитический метод	0.1	-
1671	87753.73	111301.66	Аналитический метод	0.1	-
1672	87749.72	111299.85	Аналитический метод	0.1	-
1673	87745.59	111298.10	Аналитический метод	0.1	-
1674	87741.52	111296.18	Аналитический метод	0.1	-
1675	87737.68	111294.09	Аналитический метод	0.1	-
1676	87729.53	111290.77	Аналитический метод	0.1	-
1677	87725.69	111288.64	Аналитический метод	0.1	-
1678	87725.30	111288.55	Аналитический метод	0.1	-
1679	87722.72	111287.13	Аналитический метод	0.1	-
1680	87703.57	111278.37	Аналитический метод	0.1	-
1681	87698.15	111275.94	Аналитический метод	0.1	-
1682	87697.79	111275.68	Аналитический метод	0.1	-
1683	87694.81	111274.35	Аналитический метод	0.1	-
1684	87694.35	111274.27	Аналитический метод	0.1	-
1685	87683.49	111269.22	Аналитический метод	0.1	-
1686	87683.15	111268.96	Аналитический метод	0.1	-
1687	87679.94	111267.48	Аналитический метод	0.1	-
1688	87679.58	111267.42	Аналитический метод	0.1	-
1689	87668.55	111262.50	Аналитический метод	0.1	-
1690	87657.33	111257.77	Аналитический метод	0.1	-
1691	87656.93	111257.45	Аналитический метод	0.1	-
1692	87630.92	111245.52	Аналитический метод	0.1	-
1693	87630.54	111245.45	Аналитический метод	0.1	-
1694	87625.35	111243.11	Аналитический метод	0.1	-
1695	87617.20	111239.15	Аналитический метод	0.1	-
1696	87591.79	111227.22	Аналитический метод	0.1	-
1697	87586.34	111224.58	Аналитический метод	0.1	-
1698	87586.00	111224.32	Аналитический метод	0.1	-
1699	87583.86	111223.30	Аналитический метод	0.1	-
1700	87583.43	111223.22	Аналитический метод	0.1	-

Сведения о местоположении границ объекта

1. Система координат МСК-1964 СПб

2. Сведения о характерных точках границ объекта

Обозначение характерных точек границ	Координаты, м		Метод определения координат характерной точки	Средняя квадратическая погрешность положения характерной точки (Mt), м	Описание обозначения точки на местности (при наличии)
	X	Y			
1701	87569.77	111216.72	Аналитический метод	0.1	-
1702	87569.48	111216.51	Аналитический метод	0.1	-
1703	87561.03	111212.78	Аналитический метод	0.1	-
1704	87560.57	111212.69	Аналитический метод	0.1	-
1705	87552.08	111208.46	Аналитический метод	0.1	-
1706	87545.01	111205.17	Аналитический метод	0.1	-
1707	87544.66	111204.90	Аналитический метод	0.1	-
1708	87537.41	111201.51	Аналитический метод	0.1	-
1709	87537.01	111201.44	Аналитический метод	0.1	-
1710	87523.48	111195.11	Аналитический метод	0.1	-
1711	87515.54	111191.12	Аналитический метод	0.1	-
1712	87501.87	111184.59	Аналитический метод	0.1	-
1713	87501.53	111184.33	Аналитический метод	0.1	-
1714	87491.23	111179.52	Аналитический метод	0.1	-
1715	87490.83	111179.45	Аналитический метод	0.1	-
1716	87480.60	111174.78	Аналитический метод	0.1	-
1717	87480.44	111174.96	Аналитический метод	0.1	-
1718	87479.99	111175.13	Аналитический метод	0.1	-
1719	87479.45	111175.04	Аналитический метод	0.1	-
1720	87473.81	111172.43	Аналитический метод	0.1	-
1721	87473.48	111172.20	Аналитический метод	0.1	-
1722	87473.25	111171.77	Аналитический метод	0.1	-
1723	87473.25	111171.36	Аналитический метод	0.1	-
1724	87469.15	111168.88	Аналитический метод	0.1	-
1725	87467.10	111168.20	Аналитический метод	0.1	-
1726	87462.39	111165.82	Аналитический метод	0.1	-
1727	87447.57	111157.70	Аналитический метод	0.1	-
1728	87442.82	111155.17	Аналитический метод	0.1	-
1729	87437.65	111152.54	Аналитический метод	0.1	-
1730	87432.40	111150.60	Аналитический метод	0.1	-
1731	87427.56	111148.33	Аналитический метод	0.1	-
1732	87422.47	111145.45	Аналитический метод	0.1	-
1733	87417.18	111142.77	Аналитический метод	0.1	-
1734	87412.19	111139.69	Аналитический метод	0.1	-
1735	87407.24	111136.94	Аналитический метод	0.1	-
1736	87402.37	111133.91	Аналитический метод	0.1	-
1737	87397.30	111131.21	Аналитический метод	0.1	-
1738	87392.98	111128.49	Аналитический метод	0.1	-
1739	87392.59	111128.38	Аналитический метод	0.1	-
1740	87389.11	111126.20	Аналитический метод	0.1	-
1741	87362.79	111112.02	Аналитический метод	0.1	-
1742	87354.97	111107.73	Аналитический метод	0.1	-
1743	87354.66	111107.47	Аналитический метод	0.1	-
1744	87351.80	111106.02	Аналитический метод	0.1	-
1745	87351.49	111105.99	Аналитический метод	0.1	-
1746	87343.52	111101.42	Аналитический метод	0.1	-
1747	87335.60	111097.04	Аналитический метод	0.1	-

Сведения о местоположении границ объекта

1. Система координат МСК-1964 СПб

2. Сведения о характерных точках границ объекта

Обозначение характерных точек границ	Координаты, м		Метод определения координат характерной точки	Средняя квадратическая погрешность положения характерной точки (Mt), м	Описание обозначения точки на местности (при наличии)
	X	Y			
1748	87330.45	111093.82	Аналитический метод	0.1	-
1749	87323.55	111089.64	Аналитический метод	0.1	-
1750	87323.48	111089.51	Аналитический метод	0.1	-
1751	87313.95	111083.52	Аналитический метод	0.1	-
1752	87313.74	111083.49	Аналитический метод	0.1	-
1753	87307.26	111078.96	Аналитический метод	0.1	-
1754	87307.17	111078.79	Аналитический метод	0.1	-
1755	87304.53	111076.86	Аналитический метод	0.1	-
1756	87304.17	111076.74	Аналитический метод	0.1	-
1757	87297.11	111071.92	Аналитический метод	0.1	-
1758	87289.48	111066.87	Аналитический метод	0.1	-
1759	87272.52	111055.15	Аналитический метод	0.1	-
1760	87272.28	111054.88	Аналитический метод	0.1	-
1761	87269.05	111052.92	Аналитический метод	0.1	-
1762	87268.84	111052.90	Аналитический метод	0.1	-
1763	87266.06	111051.79	Аналитический метод	0.1	-
1764	87259.97	111050.45	Аналитический метод	0.1	-
1765	87256.88	111048.39	Аналитический метод	0.1	-
1766	87256.79	111048.21	Аналитический метод	0.1	-
1767	87241.43	111036.73	Аналитический метод	0.1	-
1768	87241.06	111036.58	Аналитический метод	0.1	-
1769	87218.12	111019.74	Аналитический метод	0.1	-
1770	87217.86	111019.42	Аналитический метод	0.1	-
1771	87214.57	111017.12	Аналитический метод	0.1	-
1772	87214.20	111016.99	Аналитический метод	0.1	-
1773	87195.45	111003.83	Аналитический метод	0.1	-
1774	87195.39	111003.72	Аналитический метод	0.1	-
1775	87184.40	110997.04	Аналитический метод	0.1	-
1776	87176.01	110990.43	Аналитический метод	0.1	-
1777	87166.13	110985.59	Аналитический метод	0.1	-
1778	87160.52	110984.74	Аналитический метод	0.1	-
1779	87154.79	110983.46	Аналитический метод	0.1	-
1780	87143.26	110981.59	Аналитический метод	0.1	-
1781	87137.84	110982.03	Аналитический метод	0.1	-
1782	87133.02	110983.62	Аналитический метод	0.1	-
1783	87124.28	110990.37	Аналитический метод	0.1	-
1784	87118.13	110996.72	Аналитический метод	0.1	-
1785	87116.43	110999.13	Аналитический метод	0.1	-
1786	87115.31	111002.03	Аналитический метод	0.1	-
1787	87113.45	111004.67	Аналитический метод	0.1	-
1788	87111.51	111007.19	Аналитический метод	0.1	-
1789	87110.00	111008.84	Аналитический метод	0.1	-
1790	87110.15	111009.35	Аналитический метод	0.1	-
1791	87110.03	111009.81	Аналитический метод	0.1	-
1792	87105.73	111014.59	Аналитический метод	0.1	-
1793	87105.28	111014.76	Аналитический метод	0.1	-
1794	87104.68	111014.66	Аналитический метод	0.1	-

Сведения о местоположении границ объекта

1. Система координат МСК-1964 СПб

2. Сведения о характерных точках границ объекта

Обозначение характерных точек границ	Координаты, м		Метод определения координат характерной точки	Средняя квадратическая погрешность положения характерной точки (Mt), м	Описание обозначения точки на местности (при наличии)
	X	Y			
1795	87103.37	111015.86	Аналитический метод	0.1	-
1796	87101.33	111018.12	Аналитический метод	0.1	-
1797	87101.14	111018.19	Аналитический метод	0.1	-
1798	87098.02	111021.55	Аналитический метод	0.1	-
1799	87097.79	111021.95	Аналитический метод	0.1	-
1800	87086.98	111032.45	Аналитический метод	0.1	-
1801	87076.23	111043.28	Аналитический метод	0.1	-
1802	87074.16	111045.61	Аналитический метод	0.1	-
1803	87073.96	111045.68	Аналитический метод	0.1	-
1804	87068.45	111051.38	Аналитический метод	0.1	-
1805	87068.25	111051.75	Аналитический метод	0.1	-
1806	87053.61	111066.68	Аналитический метод	0.1	-
1807	87038.62	111081.61	Аналитический метод	0.1	-
1808	87038.47	111081.66	Аналитический метод	0.1	-
1809	87035.21	111085.36	Аналитический метод	0.1	-
1810	87035.16	111085.55	Аналитический метод	0.1	-
1811	87024.84	111096.25	Аналитический метод	0.1	-
1812	87024.62	111096.34	Аналитический метод	0.1	-
1813	87021.52	111099.37	Аналитический метод	0.1	-
1814	87021.32	111099.72	Аналитический метод	0.1	-
1815	87017.70	111103.41	Аналитический метод	0.1	-
1816	87017.55	111103.47	Аналитический метод	0.1	-
1817	87012.12	111109.81	Аналитический метод	0.1	-
1818	87000.46	111122.50	Аналитический метод	0.1	-
1819	86992.03	111130.96	Аналитический метод	0.1	-
1820	86983.92	111139.51	Аналитический метод	0.1	-
1821	86979.25	111143.65	Аналитический метод	0.1	-
1822	86971.16	111152.14	Аналитический метод	0.1	-
1823	86966.70	111156.61	Аналитический метод	0.1	-
1824	86954.20	111169.98	Аналитический метод	0.1	-
1825	86950.16	111174.51	Аналитический метод	0.1	-
1826	86941.54	111182.53	Аналитический метод	0.1	-
1827	86937.85	111186.17	Аналитический метод	0.1	-
1828	86934.54	111190.08	Аналитический метод	0.1	-
1829	86934.50	111190.27	Аналитический метод	0.1	-
1830	86933.19	111191.61	Аналитический метод	0.1	-
1831	86932.27	111194.28	Аналитический метод	0.1	-
1832	86931.98	111205.35	Аналитический метод	0.1	-
1833	86932.08	111205.75	Аналитический метод	0.1	-
1834	86932.00	111208.75	Аналитический метод	0.1	-
1835	86931.36	111211.41	Аналитический метод	0.1	-
1836	86921.45	111221.96	Аналитический метод	0.1	-
1837	86921.27	111222.03	Аналитический метод	0.1	-
1838	86916.40	111227.32	Аналитический метод	0.1	-
1839	86914.26	111229.53	Аналитический метод	0.1	-
1840	86912.26	111231.74	Аналитический метод	0.1	-
1841	86910.18	111233.87	Аналитический метод	0.1	-

Сведения о местоположении границ объекта

1. Система координат МСК-1964 СПб

2. Сведения о характерных точках границ объекта

Обозначение характерных точек границ	Координаты, м		Метод определения координат характерной точки	Средняя квадратическая погрешность положения характерной точки (Mt), м	Описание обозначения точки на местности (при наличии)
	X	Y			
1842	86902.27	111242.83	Аналитический метод	0.1	-
1843	86898.11	111247.04	Аналитический метод	0.1	-
1844	86896.13	111249.30	Аналитический метод	0.1	-
1845	86891.96	111253.63	Аналитический метод	0.1	-
1846	86887.78	111257.76	Аналитический метод	0.1	-
1847	86885.96	111260.35	Аналитический метод	0.1	-
1848	86881.43	111264.30	Аналитический метод	0.1	-
1849	86879.31	111266.34	Аналитический метод	0.1	-
1850	86877.22	111268.48	Аналитический метод	0.1	-
1851	86874.97	111270.54	Аналитический метод	0.1	-
1852	86872.92	111272.28	Аналитический метод	0.1	-
1853	86868.66	111276.89	Аналитический метод	0.1	-
1854	86867.11	111278.50	Аналитический метод	0.1	-
1855	86862.41	111282.92	Аналитический метод	0.1	-
1856	86846.66	111299.42	Аналитический метод	0.1	-
1857	86836.04	111310.23	Аналитический метод	0.1	-
1858	86829.90	111316.82	Аналитический метод	0.1	-
1859	86829.71	111316.89	Аналитический метод	0.1	-
1860	86827.39	111319.36	Аналитический метод	0.1	-
1861	86827.18	111319.73	Аналитический метод	0.1	-
1862	86814.64	111332.60	Аналитический метод	0.1	-
1863	86800.98	111346.83	Аналитический метод	0.1	-
1864	86800.77	111346.91	Аналитический метод	0.1	-
1865	86795.85	111351.87	Аналитический метод	0.1	-
1866	86795.64	111352.24	Аналитический метод	0.1	-
1867	86792.74	111355.18	Аналитический метод	0.1	-
1868	86791.39	111356.84	Аналитический метод	0.1	-
1869	86791.57	111357.39	Аналитический метод	0.1	-
1870	86791.46	111357.85	Аналитический метод	0.1	-
1871	86787.01	111362.47	Аналитический метод	0.1	-
1872	86786.56	111362.64	Аналитический метод	0.1	-
1873	86786.02	111362.54	Аналитический метод	0.1	-
1874	86784.43	111364.31	Аналитический метод	0.1	-
1875	86768.20	111381.18	Аналитический метод	0.1	-
1876	86762.02	111387.59	Аналитический метод	0.1	-
1877	86761.81	111387.67	Аналитический метод	0.1	-
1878	86758.82	111390.70	Аналитический метод	0.1	-
1879	86758.62	111391.06	Аналитический метод	0.1	-
1880	86729.23	111421.19	Аналитический метод	0.1	-
1881	86729.04	111421.27	Аналитический метод	0.1	-
1882	86726.11	111424.31	Аналитический метод	0.1	-
1883	86725.91	111424.68	Аналитический метод	0.1	-
1884	86715.38	111435.61	Аналитический метод	0.1	-
1885	86700.81	111451.07	Аналитический метод	0.1	-
1886	86700.61	111451.15	Аналитический метод	0.1	-
1887	86693.72	111458.27	Аналитический метод	0.1	-
1888	86693.52	111458.63	Аналитический метод	0.1	-

Сведения о местоположении границ объекта

1. Система координат МСК-1964 СПб

2. Сведения о характерных точках границ объекта

Обозначение характерных точек границ	Координаты, м		Метод определения координат характерной точки	Средняя квадратическая погрешность положения характерной точки (Mt), м	Описание обозначения точки на местности (при наличии)
	X	Y			
1889	86666.26	111486.97	Аналитический метод	0.1	-
1890	86666.05	111487.05	Аналитический метод	0.1	-
1891	86656.04	111497.15	Аналитический метод	0.1	-
1892	86655.86	111497.49	Аналитический метод	0.1	-
1893	86649.57	111504.27	Аналитический метод	0.1	-
1894	86648.88	111504.68	Аналитический метод	0.1	-
1895	86648.55	111504.82	Аналитический метод	0.1	-
1896	86647.01	111505.09	Аналитический метод	0.1	-
1897	86643.55	111504.75	Аналитический метод	0.1	-
1898	86643.44	111504.68	Аналитический метод	0.1	-
1899	86625.32	111503.49	Аналитический метод	0.1	-
1900	86624.92	111503.57	Аналитический метод	0.1	-
1901	86621.30	111503.35	Аналитический метод	0.1	-
1902	86619.11	111503.42	Аналитический метод	0.1	-
1903	86618.54	111503.81	Аналитический метод	0.1	-
1904	86608.47	111514.44	Аналитический метод	0.1	-
1905	86587.43	111536.23	Аналитический метод	0.1	-
1906	86587.17	111536.33	Аналитический метод	0.1	-
1907	86585.53	111538.01	Аналитический метод	0.1	-
1908	86580.66	111546.34	Аналитический метод	0.1	-
1909	86580.48	111546.91	Аналитический метод	0.1	-
1910	86575.26	111554.38	Аналитический метод	0.1	-
1911	86565.67	111564.73	Аналитический метод	0.1	-
1912	86565.47	111564.80	Аналитический метод	0.1	-
1913	86564.04	111566.31	Аналитический метод	0.1	-
1914	86563.88	111566.77	Аналитический метод	0.1	-
1915	86563.85	111567.97	Аналитический метод	0.1	-
1916	86563.76	111568.33	Аналитический метод	0.1	-
1917	86563.94	111572.29	Аналитический метод	0.1	-
1918	86563.84	111586.72	Аналитический метод	0.1	-
1919	86563.21	111589.07	Аналитический метод	0.1	-
1920	86562.76	111589.77	Аналитический метод	0.1	-
1921	86561.51	111590.88	Аналитический метод	0.1	-
1922	86514.18	111639.75	Аналитический метод	0.1	-
1923	86508.09	111646.90	Аналитический метод	0.1	-
1924	86504.04	111650.90	Аналитический метод	0.1	-
1925	86493.85	111661.34	Аналитический метод	0.1	-
1926	86491.86	111663.58	Аналитический метод	0.1	-
1927	86479.86	111675.89	Аналитический метод	0.1	-
1928	86477.86	111678.08	Аналитический метод	0.1	-
1929	86473.54	111682.45	Аналитический метод	0.1	-
1930	86471.27	111684.19	Аналитический метод	0.1	-
1931	86469.44	111686.57	Аналитический метод	0.1	-
1932	86465.09	111690.71	Аналитический метод	0.1	-
1933	86463.03	111692.81	Аналитический метод	0.1	-
1934	86459.08	111697.28	Аналитический метод	0.1	-
1935	86457.01	111699.41	Аналитический метод	0.1	-

Сведения о местоположении границ объекта

1. Система координат МСК-1964 СПб

2. Сведения о характерных точках границ объекта

Обозначение характерных точек границ	Координаты, м		Метод определения координат характерной точки	Средняя квадратическая погрешность положения характерной точки (Mt), м	Описание обозначения точки на местности (при наличии)
	X	Y			
1936	86455.08	111701.15	Аналитический метод	0.1	-
1937	86449.24	111707.29	Аналитический метод	0.1	-
1938	86447.33	111709.35	Аналитический метод	0.1	-
1939	86446.18	111710.49	Аналитический метод	0.1	-
1940	86446.30	111710.96	Аналитический метод	0.1	-
1941	86446.18	111711.42	Аналитический метод	0.1	-
1942	86441.58	111716.11	Аналитический метод	0.1	-
1943	86441.13	111716.28	Аналитический метод	0.1	-
1944	86440.55	111716.15	Аналитический метод	0.1	-
1945	86437.68	111719.05	Аналитический метод	0.1	-
1946	86437.11	111719.34	Аналитический метод	0.1	-
1947	86430.82	111725.90	Аналитический метод	0.1	-
1948	86424.88	111731.91	Аналитический метод	0.1	-
1949	86423.07	111733.86	Аналитический метод	0.1	-
1950	86421.54	111735.30	Аналитический метод	0.1	-
1951	86420.21	111736.91	Аналитический метод	0.1	-
1952	86417.90	111739.37	Аналитический метод	0.1	-
1953	86417.02	111740.42	Аналитический метод	0.1	-
1954	86414.97	111742.30	Аналитический метод	0.1	-
1955	86412.72	111744.61	Аналитический метод	0.1	-
1956	86411.29	111746.12	Аналитический метод	0.1	-
1957	86411.24	111746.31	Аналитический метод	0.1	-
1958	86408.90	111748.79	Аналитический метод	0.1	-
1959	86408.78	111748.84	Аналитический метод	0.1	-
1960	86407.71	111750.16	Аналитический метод	0.1	-
1961	86405.73	111752.34	Аналитический метод	0.1	-
1962	86397.69	111760.66	Аналитический метод	0.1	-
1963	86393.72	111764.98	Аналитический метод	0.1	-
1964	86389.46	111769.30	Аналитический метод	0.1	-
1965	86387.31	111771.18	Аналитический метод	0.1	-
1966	86385.50	111773.47	Аналитический метод	0.1	-
1967	86383.51	111775.66	Аналитический метод	0.1	-
1968	86381.61	111778.07	Аналитический метод	0.1	-
1969	86377.41	111782.43	Аналитический метод	0.1	-
1970	86370.97	111788.55	Аналитический метод	0.1	-
1971	86368.93	111790.77	Аналитический метод	0.1	-
1972	86366.81	111792.84	Аналитический метод	0.1	-
1973	86364.78	111795.04	Аналитический метод	0.1	-
1974	86358.45	111801.35	Аналитический метод	0.1	-
1975	86354.33	111805.80	Аналитический метод	0.1	-
1976	86350.03	111809.61	Аналитический метод	0.1	-
1977	86346.20	111813.28	Аналитический метод	0.1	-
1978	86346.02	111813.60	Аналитический метод	0.1	-
1979	86344.01	111815.73	Аналитический метод	0.1	-
1980	86343.29	111815.99	Аналитический метод	0.1	-
1981	86332.65	111827.03	Аналитический метод	0.1	-
1982	86329.23	111830.54	Аналитический метод	0.1	-

Сведения о местоположении границ объекта

1. Система координат МСК-1964 СПб

2. Сведения о характерных точках границ объекта

Обозначение характерных точек границ	Координаты, м		Метод определения координат характерной точки	Средняя квадратическая погрешность положения характерной точки (Mt), м	Описание обозначения точки на местности (при наличии)
	X	Y			
1983	86326.52	111833.30	Аналитический метод	0.1	-
1984	86317.91	111841.53	Аналитический метод	0.1	-
1985	86316.31	111843.15	Аналитический метод	0.1	-
1986	86311.17	111848.02	Аналитический метод	0.1	-
1987	86308.36	111850.60	Аналитический метод	0.1	-
1988	86302.98	111855.73	Аналитический метод	0.1	-
1989	86300.03	111858.45	Аналитический метод	0.1	-
1990	86296.60	111861.80	Аналитический метод	0.1	-
1991	86292.20	111865.97	Аналитический метод	0.1	-
1992	86290.32	111867.82	Аналитический метод	0.1	-
1993	86288.66	111869.26	Аналитический метод	0.1	-
1994	86279.32	111878.17	Аналитический метод	0.1	-
1995	86276.85	111880.46	Аналитический метод	0.1	-
1996	86273.18	111883.92	Аналитический метод	0.1	-
1997	86271.57	111885.50	Аналитический метод	0.1	-
1998	86268.89	111888.00	Аналитический метод	0.1	-
1999	86267.20	111889.77	Аналитический метод	0.1	-
2000	86266.07	111890.67	Аналитический метод	0.1	-
2001	86264.39	111892.33	Аналитический метод	0.1	-
2002	86260.97	111895.45	Аналитический метод	0.1	-
2003	86249.30	111906.70	Аналитический метод	0.1	-
2004	86244.77	111910.92	Аналитический метод	0.1	-
2005	86241.27	111914.28	Аналитический метод	0.1	-
2006	86235.15	111920.05	Аналитический метод	0.1	-
2007	86233.47	111921.74	Аналитический метод	0.1	-
2008	86227.07	111927.75	Аналитический метод	0.1	-
2009	86207.32	111946.51	Аналитический метод	0.1	-
2010	86192.67	111960.50	Аналитический метод	0.1	-
2011	86190.57	111962.48	Аналитический метод	0.1	-
2012	86174.44	111977.70	Аналитический метод	0.1	-
2013	86172.96	111979.25	Аналитический метод	0.1	-
2014	86168.22	111983.72	Аналитический метод	0.1	-
2015	86164.08	111987.79	Аналитический метод	0.1	-
2016	86155.66	111995.48	Аналитический метод	0.1	-
2017	86148.15	112002.69	Аналитический метод	0.1	-
2018	86144.56	112005.99	Аналитический метод	0.1	-
2019	86142.19	112007.04	Аналитический метод	0.1	-
2020	86141.15	112007.23	Аналитический метод	0.1	-
2021	86137.66	112006.88	Аналитический метод	0.1	-
2022	86124.86	112004.56	Аналитический метод	0.1	-
2023	86123.28	112004.47	Аналитический метод	0.1	-
2024	86122.00	112004.72	Аналитический метод	0.1	-
2025	86120.53	112005.22	Аналитический метод	0.1	-
2026	86114.33	112011.25	Аналитический метод	0.1	-
2027	86109.79	112015.30	Аналитический метод	0.1	-
2028	86105.77	112018.72	Аналитический метод	0.1	-
2029	86105.88	112019.14	Аналитический метод	0.1	-

Сведения о местоположении границ объекта

1. Система координат МСК-1964 СПб

2. Сведения о характерных точках границ объекта

Обозначение характерных точек границ	Координаты, м		Метод определения координат характерной точки	Средняя квадратическая погрешность положения характерной точки (Mt), м	Описание обозначения точки на местности (при наличии)
	X	Y			
2030	86105.76	112019.60	Аналитический метод	0.1	-
2031	86105.54	112019.89	Аналитический метод	0.1	-
2032	86100.97	112023.89	Аналитический метод	0.1	-
2033	86100.53	112024.06	Аналитический метод	0.1	-
2034	86100.05	112024.00	Аналитический метод	0.1	-
2035	86099.90	112023.89	Аналитический метод	0.1	-
2036	86098.25	112025.36	Аналитический метод	0.1	-
2037	86096.16	112027.43	Аналитический метод	0.1	-
2038	86089.53	112033.63	Аналитический метод	0.1	-
2039	86083.01	112039.90	Аналитический метод	0.1	-
2040	86067.48	112054.22	Аналитический метод	0.1	-
2041	86063.00	112058.21	Аналитический метод	0.1	-
2042	86041.21	112078.52	Аналитический метод	0.1	-
2043	86034.36	112084.78	Аналитический метод	0.1	-
2044	86021.23	112097.19	Аналитический метод	0.1	-
2045	86021.05	112097.25	Аналитический метод	0.1	-
2046	86015.07	112103.81	Аналитический метод	0.1	-
2047	86012.85	112107.50	Аналитический метод	0.1	-
2048	86009.89	112111.84	Аналитический метод	0.1	-
2049	86007.54	112114.94	Аналитический метод	0.1	-
2050	86004.98	112119.95	Аналитический метод	0.1	-
2051	86002.71	112131.51	Аналитический метод	0.1	-
2052	86001.98	112137.32	Аналитический метод	0.1	-
2053	86002.09	112142.96	Аналитический метод	0.1	-
2054	86004.08	112147.39	Аналитический метод	0.1	-
2055	86004.18	112147.77	Аналитический метод	0.1	-
2056	86004.40	112154.79	Аналитический метод	0.1	-
2057	86005.69	112160.39	Аналитический метод	0.1	-
2058	86012.54	112176.80	Аналитический метод	0.1	-
2059	86018.79	112186.94	Аналитический метод	0.1	-
2060	86027.74	112201.93	Аналитический метод	0.1	-
2061	86028.14	112203.25	Аналитический метод	0.1	-
2062	86032.80	112206.90	Аналитический метод	0.1	-
2063	86039.79	112212.59	Аналитический метод	0.1	-
2064	86044.42	112216.66	Аналитический метод	0.1	-
2065	86044.63	112216.90	Аналитический метод	0.1	-
2066	86047.52	112218.85	Аналитический метод	0.1	-
2067	86060.82	112230.26	Аналитический метод	0.1	-
2068	86079.89	112244.75	Аналитический метод	0.1	-
2069	86088.76	112252.75	Аналитический метод	0.1	-
2070	86103.08	112263.49	Аналитический метод	0.1	-
2071	86107.86	112266.85	Аналитический метод	0.1	-
2072	86113.30	112269.25	Аналитический метод	0.1	-
2073	86118.80	112272.11	Аналитический метод	0.1	-
2074	86123.93	112276.12	Аналитический метод	0.1	-
2075	86128.47	112279.17	Аналитический метод	0.1	-
2076	86133.04	112283.16	Аналитический метод	0.1	-

Сведения о местоположении границ объекта

1. Система координат МСК-1964 СПб

2. Сведения о характерных точках границ объекта

Обозначение характерных точек границ	Координаты, м		Метод определения координат характерной точки	Средняя квадратическая погрешность положения характерной точки (Mt), м	Описание обозначения точки на местности (при наличии)
	X	Y			
2077	86138.51	112285.56	Аналитический метод	0.1	-
2078	86144.29	112287.33	Аналитический метод	0.1	-
2079	86149.51	112290.26	Аналитический метод	0.1	-
2080	86154.88	112292.75	Аналитический метод	0.1	-
2081	86160.08	112294.94	Аналитический метод	0.1	-
2082	86166.34	112295.05	Аналитический метод	0.1	-
2083	86172.13	112296.23	Аналитический метод	0.1	-
2084	86178.00	112296.83	Аналитический метод	0.1	-
2085	86183.92	112297.24	Аналитический метод	0.1	-
2086	86195.83	112297.27	Аналитический метод	0.1	-
2087	86201.76	112296.97	Аналитический метод	0.1	-
2088	86207.77	112296.51	Аналитический метод	0.1	-
2089	86213.74	112296.47	Аналитический метод	0.1	-
2090	86223.23	112297.01	Аналитический метод	0.1	-
2091	86225.39	112297.57	Аналитический метод	0.1	-
2092	86231.20	112298.14	Аналитический метод	0.1	-
2093	86238.79	112298.68	Аналитический метод	0.1	-
2094	86245.13	112299.25	Аналитический метод	0.1	-
2095	86256.60	112299.75	Аналитический метод	0.1	-
2096	86257.07	112299.69	Аналитический метод	0.1	-
2097	86260.25	112300.02	Аналитический метод	0.1	-
2098	86262.50	112300.46	Аналитический метод	0.1	-
2099	86262.67	112300.34	Аналитический метод	0.1	-
2100	86263.06	112300.28	Аналитический метод	0.1	-
2101	86269.15	112300.51	Аналитический метод	0.1	-
2102	86269.60	112300.68	Аналитический метод	0.1	-
2103	86269.77	112300.87	Аналитический метод	0.1	-
2104	86272.01	112300.96	Аналитический метод	0.1	-
2105	86275.30	112301.23	Аналитический метод	0.1	-
2106	86277.72	112301.33	Аналитический метод	0.1	-
2107	86277.99	112301.43	Аналитический метод	0.1	-
2108	86281.72	112301.43	Аналитический метод	0.1	-
2109	86290.67	112302.34	Аналитический метод	0.1	-
2110	86294.80	112303.66	Аналитический метод	0.1	-
2111	86298.98	112304.43	Аналитический метод	0.1	-
2112	86303.52	112304.99	Аналитический метод	0.1	-
2113	86312.20	112307.25	Аналитический метод	0.1	-
2114	86316.78	112308.11	Аналитический метод	0.1	-
2115	86320.92	112309.68	Аналитический метод	0.1	-
2116	86325.15	112310.57	Аналитический метод	0.1	-
2117	86329.49	112311.03	Аналитический метод	0.1	-
2118	86334.02	112310.98	Аналитический метод	0.1	-
2119	86342.96	112311.70	Аналитический метод	0.1	-
2120	86347.52	112311.85	Аналитический метод	0.1	-
2121	86352.00	112312.28	Аналитический метод	0.1	-
2122	86360.91	112313.39	Аналитический метод	0.1	-
2123	86378.76	112314.81	Аналитический метод	0.1	-

Сведения о местоположении границ объекта

1. Система координат МСК-1964 СПб

2. Сведения о характерных точках границ объекта

Обозначение характерных точек границ	Координаты, м		Метод определения координат характерной точки	Средняя квадратическая погрешность положения характерной точки (Mt), м	Описание обозначения точки на местности (при наличии)
	X	Y			
2124	86385.50	112315.53	Аналитический метод	0.1	-
2125	86388.86	112315.74	Аналитический метод	0.1	-
2126	86389.30	112315.68	Аналитический метод	0.1	-
2127	86402.96	112316.82	Аналитический метод	0.1	-
2128	86406.56	112316.36	Аналитический метод	0.1	-
2129	86412.35	112316.22	Аналитический метод	0.1	-
2130	86429.53	112317.33	Аналитический метод	0.1	-
2131	86435.53	112317.77	Аналитический метод	0.1	-
2132	86453.43	112319.44	Аналитический метод	0.1	-
2133	86483.38	112321.45	Аналитический метод	0.1	-
2134	86512.01	112324.40	Аналитический метод	0.1	-
2135	86512.43	112324.34	Аналитический метод	0.1	-
2136	86534.79	112325.83	Аналитический метод	0.1	-
2137	86535.14	112325.97	Аналитический метод	0.1	-
2138	86540.79	112326.36	Аналитический метод	0.1	-
2139	86570.56	112327.00	Аналитический метод	0.1	-
2140	86600.51	112329.27	Аналитический метод	0.1	-
2141	86618.42	112331.08	Аналитический метод	0.1	-
2142	86636.33	112332.46	Аналитический метод	0.1	-
2143	86648.32	112333.54	Аналитический метод	0.1	-
2144	86665.98	112335.30	Аналитический метод	0.1	-
2145	86672.01	112335.68	Аналитический метод	0.1	-
2146	86675.83	112336.74	Аналитический метод	0.1	-
2147	86678.90	112336.95	Аналитический метод	0.1	-
2148	86682.25	112337.42	Аналитический метод	0.1	-
2149	86694.82	112338.62	Аналитический метод	0.1	-
2150	86697.06	112338.77	Аналитический метод	0.1	-
2151	86697.23	112338.45	Аналитический метод	0.1	-
2152	86697.63	112338.17	Аналитический метод	0.1	-
2153	86698.04	112338.11	Аналитический метод	0.1	-
2154	86704.17	112338.47	Аналитический метод	0.1	-
2155	86704.61	112338.64	Аналитический метод	0.1	-
2156	86704.93	112339.00	Аналитический метод	0.1	-
2157	86704.98	112339.19	Аналитический метод	0.1	-
2158	86707.17	112339.23	Аналитический метод	0.1	-
2159	86719.10	112340.55	Аналитический метод	0.1	-
2160	86722.14	112339.98	Аналитический метод	0.1	-
2161	86731.13	112340.18	Аналитический метод	0.1	-
2162	86740.00	112341.03	Аналитический метод	0.1	-
2163	86744.51	112341.27	Аналитический метод	0.1	-
2164	86749.08	112341.79	Аналитический метод	0.1	-
2165	86762.24	112344.65	Аналитический метод	0.1	-
2166	86766.62	112345.34	Аналитический метод	0.1	-
2167	86771.02	112345.87	Аналитический метод	0.1	-
2168	86779.95	112346.51	Аналитический метод	0.1	-
2169	86784.44	112346.95	Аналитический метод	0.1	-
2170	86788.97	112347.58	Аналитический метод	0.1	-

Сведения о местоположении границ объекта

1. Система координат МСК-1964 СПб

2. Сведения о характерных точках границ объекта

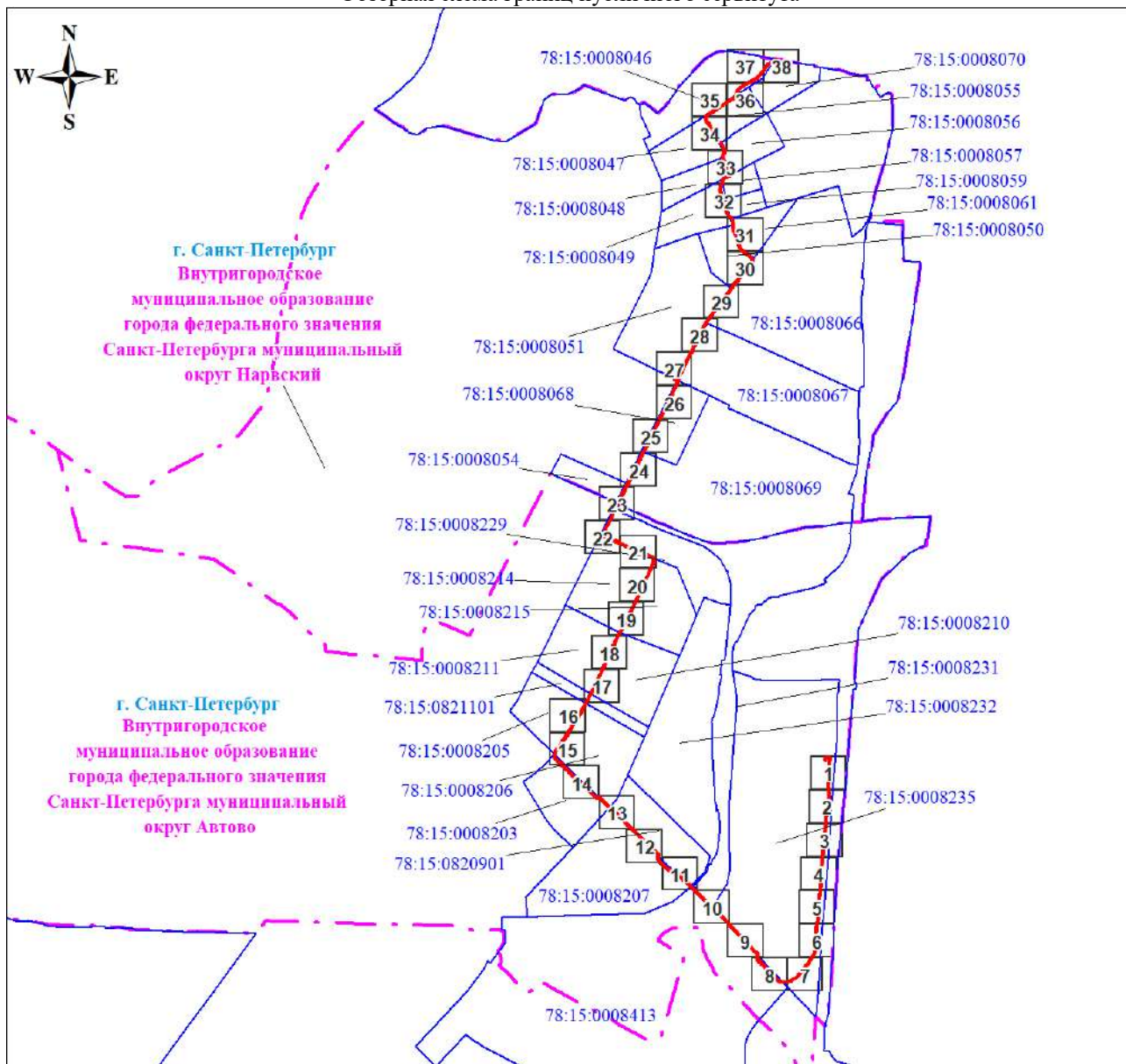
Обозначение характерных точек границ	Координаты, м		Метод определения координат характерной точки	Средняя квадратическая погрешность положения характерной точки (Mt), м	Описание обозначения точки на местности (при наличии)
	X	Y			
2171	86793.36	112348.43	Аналитический метод	0.1	-
2172	86797.75	112349.09	Аналитический метод	0.1	-
2173	86802.17	112349.54	Аналитический метод	0.1	-
2174	86815.41	112350.28	Аналитический метод	0.1	-
2175	86817.13	112350.84	Аналитический метод	0.1	-
2176	86828.96	112350.99	Аналитический метод	0.1	-
2177	86830.24	112350.75	Аналитический метод	0.1	-
2178	86834.93	112351.28	Аналитический метод	0.1	-
2179	86839.44	112351.57	Аналитический метод	0.1	-
2180	86848.36	112352.60	Аналитический метод	0.1	-
2181	86865.98	112355.74	Аналитический метод	0.1	-
2182	86874.92	112356.30	Аналитический метод	0.1	-
2183	86883.97	112357.10	Аналитический метод	0.1	-
2184	86910.46	112362.01	Аналитический метод	0.1	-
2185	86919.48	112363.62	Аналитический метод	0.1	-
2186	86923.80	112365.78	Аналитический метод	0.1	-
2187	86927.89	112365.46	Аналитический метод	0.1	-
2188	86945.79	112364.97	Аналитический метод	0.1	-
2189	86962.38	112363.57	Аналитический метод	0.1	-
2190	86966.95	112363.73	Аналитический метод	0.1	-
2191	86967.33	112363.60	Аналитический метод	0.1	-
2192	86970.06	112363.40	Аналитический метод	0.1	-
2193	86981.78	112360.73	Аналитический метод	0.1	-
2194	86984.62	112359.97	Аналитический метод	0.1	-
2195	86985.00	112359.93	Аналитический метод	0.1	-
2196	86985.24	112360.02	Аналитический метод	0.1	-
2197	86992.12	112359.83	Аналитический метод	0.1	-
2198	87001.17	112360.10	Аналитический метод	0.1	-
2199	87010.04	112361.25	Аналитический метод	0.1	-
2200	87018.94	112361.77	Аналитический метод	0.1	-
2201	87027.98	112361.95	Аналитический метод	0.1	-
2202	87041.37	112362.99	Аналитический метод	0.1	-
2203	87045.85	112363.12	Аналитический метод	0.1	-
2204	87054.90	112363.55	Аналитический метод	0.1	-
2205	87059.37	112364.03	Аналитический метод	0.1	-
2206	87063.89	112364.39	Аналитический метод	0.1	-
2207	87068.24	112365.05	Аналитический метод	0.1	-
2208	87072.68	112365.38	Аналитический метод	0.1	-
2209	87077.05	112365.89	Аналитический метод	0.1	-
2210	87081.55	112366.16	Аналитический метод	0.1	-
2211	87088.97	112367.40	Аналитический метод	0.1	-
2212	87089.28	112367.35	Аналитический метод	0.1	-
2213	87104.88	112368.05	Аналитический метод	0.1	-
2214	87110.37	112368.21	Аналитический метод	0.1	-
2215	87119.51	112368.66	Аналитический метод	0.1	-
2216	87131.71	112369.80	Аналитический метод	0.1	-
2217	87133.58	112369.77	Аналитический метод	0.1	-

3. Сведения о характерных точках части (частей) границы объекта

Обозначение характерных точек части границы	Существующие координаты, м		Измененные (уточненные) координаты, м		Метод определения координат характерной точки	Средняя квадратическая погрешность положения характерной точки (Mf), м	Описание обозначения точки на местности (при наличии)
	X	Y	X	Y			
1	2	3	4	5	6	7	8
-	-	-	-	-	-	-	-


План границ объекта

Обзорная схема границ публичного сервитута



Масштаб 1:33500


Используемые условные знаки и обозначения:



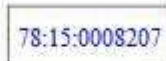
Граница публичного сервитута



Граница внутригородского муниципального образования Санкт-Петербурга



Граница кадастрового квартала



Номер кадастрового квартала

Подпись

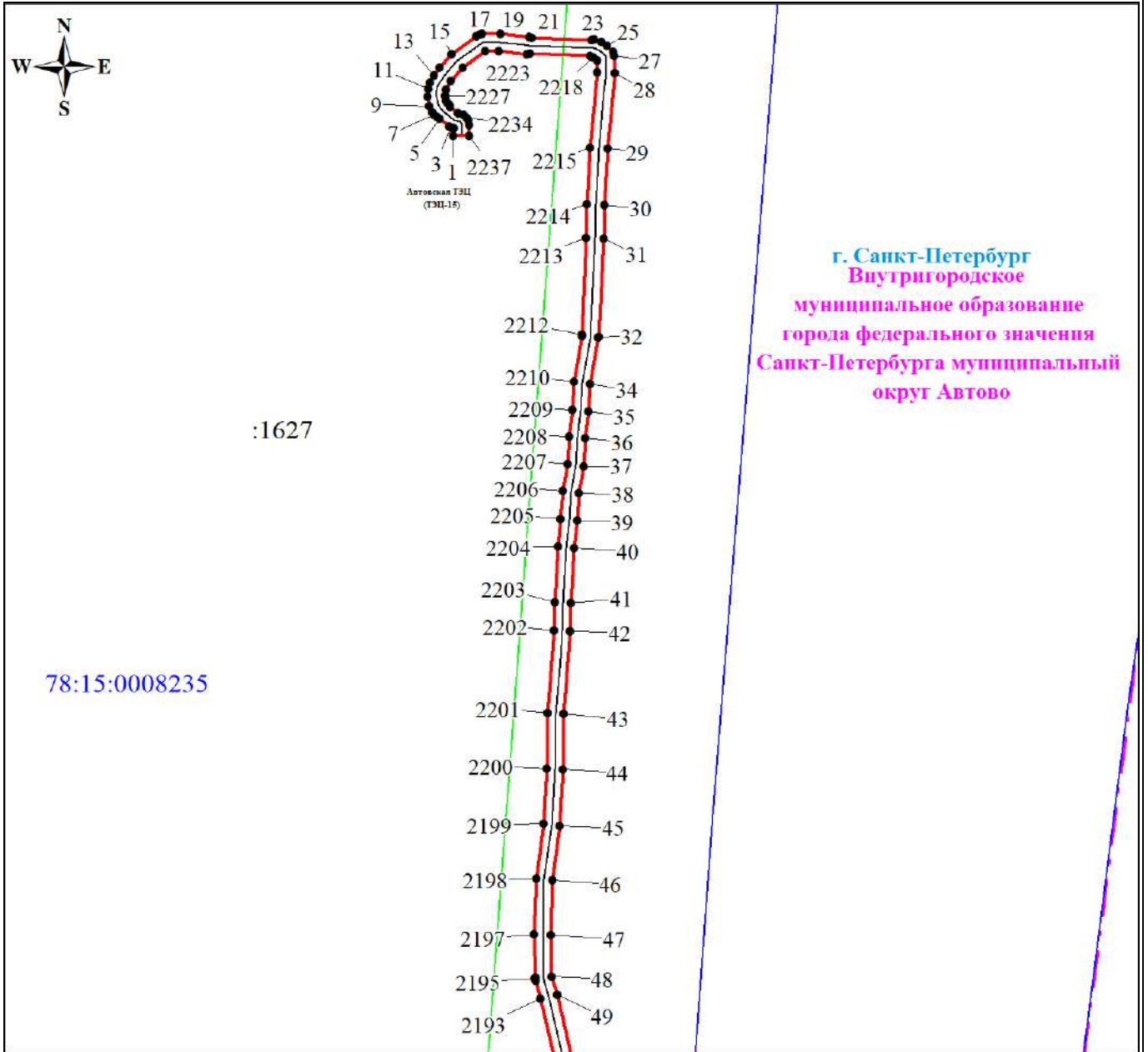
 Гришанина И. В.

Дата 28 мая 2026 г.



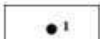
План границ объекта

Выносной лист № 1



Масштаб 1:1000


Используемые условные знаки и обозначения:



Обозначение характерной точки границы публичного сервитута



Граница публичного сервитута



Граница земельного участка, учтенного в ЕГРН



Граница кадастрового квартала



Граница внутригородского муниципального образования Санкт-Петербурга

78:15:0008235

Номер кадастрового квартала



Линия КЛ 110 кВ Автовская ТЭЦ -
Варшавская

:1627

Номер земельного участка,
учтенного в ЕГРН

Подпись

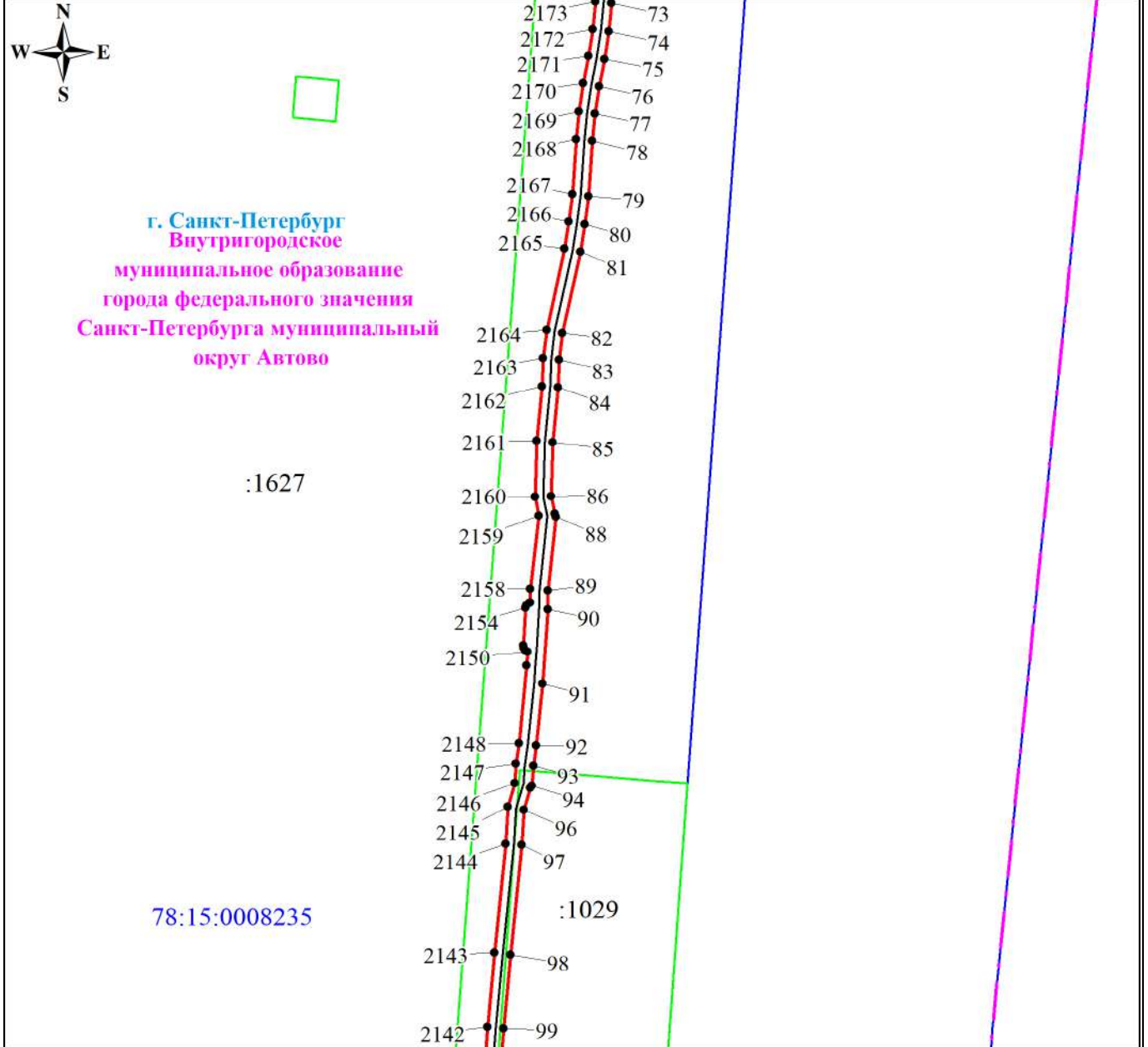
Грицанова И. В.



Дата 28 мая 2026 г.

План границ объекта

Выносной лист № 3



Масштаб 1:1000

Используемые условные знаки и обозначения:

- Обозначение характерной точки границы публичного сервитута
- Граница публичного сервитута
- Граница земельного участка, учтенного в ЕГРН
- Граница кадастрового квартала
- Граница внутригородского муниципального образования Санкт-Петербурга
- Номер кадастрового квартала
- Линия КЛ 110 кВ Автовская ТЭЦ - Варшавская
- Номер земельного участка, учтенного в ЕГРН

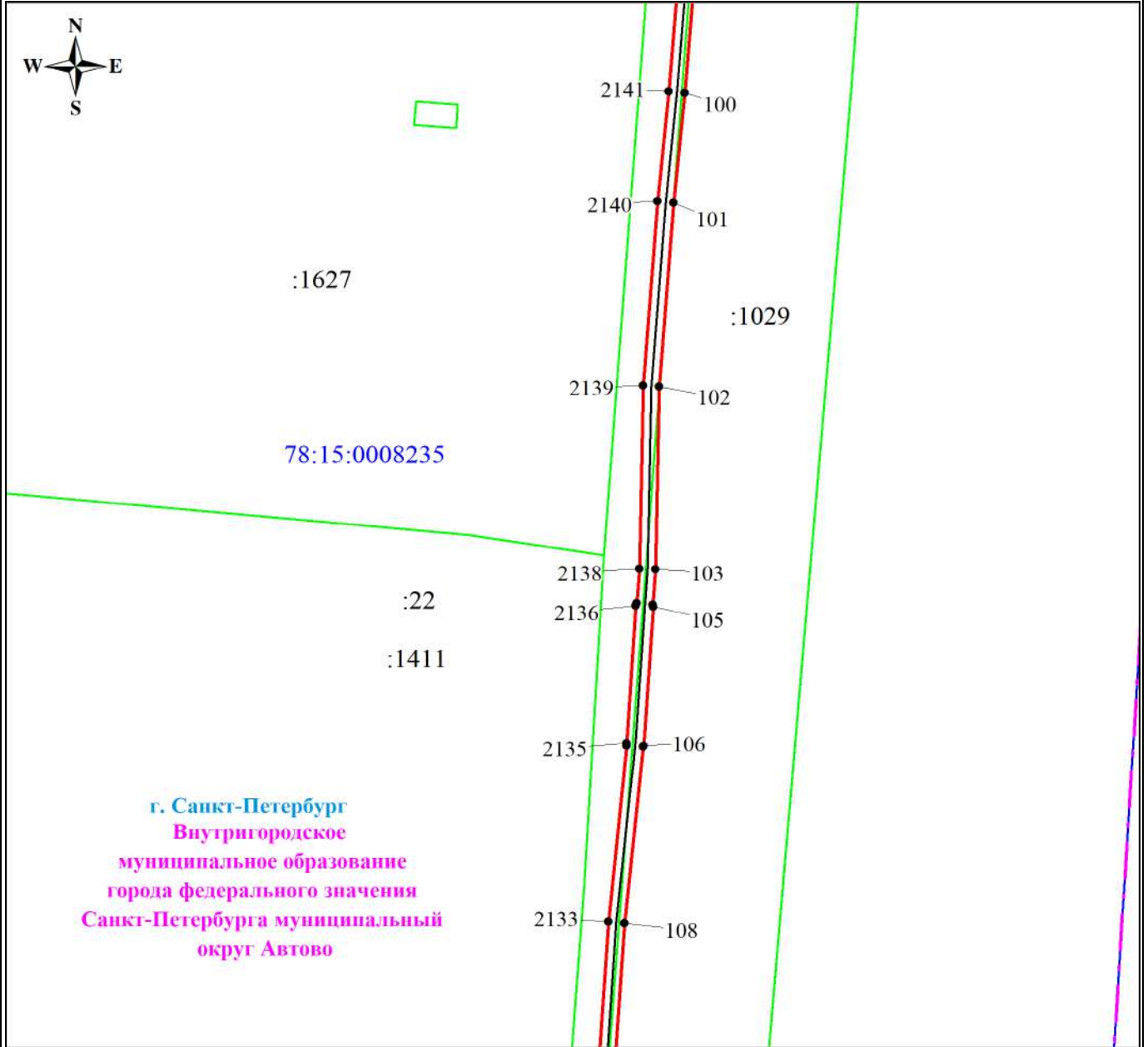
Подпись  Гришанина И. В.

Дата 28 мая 2026 г.



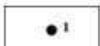
План границ объекта

Выносной лист № 4



Масштаб 1:1000


Используемые условные знаки и обозначения:



Обозначение характерной точки границы публичного сервитута



Граница публичного сервитута



Граница земельного участка, учтенного в ЕГРН



Граница кадастрового квартала



Граница внутригородского муниципального образования Санкт-Петербурга

78:15:0008235

Номер кадастрового квартала



Линия КЛ 110 кВ Автовская ТЭЦ -
Варшавская

:1627

Номер земельного участка,
учтенного в ЕГРН

Подпись

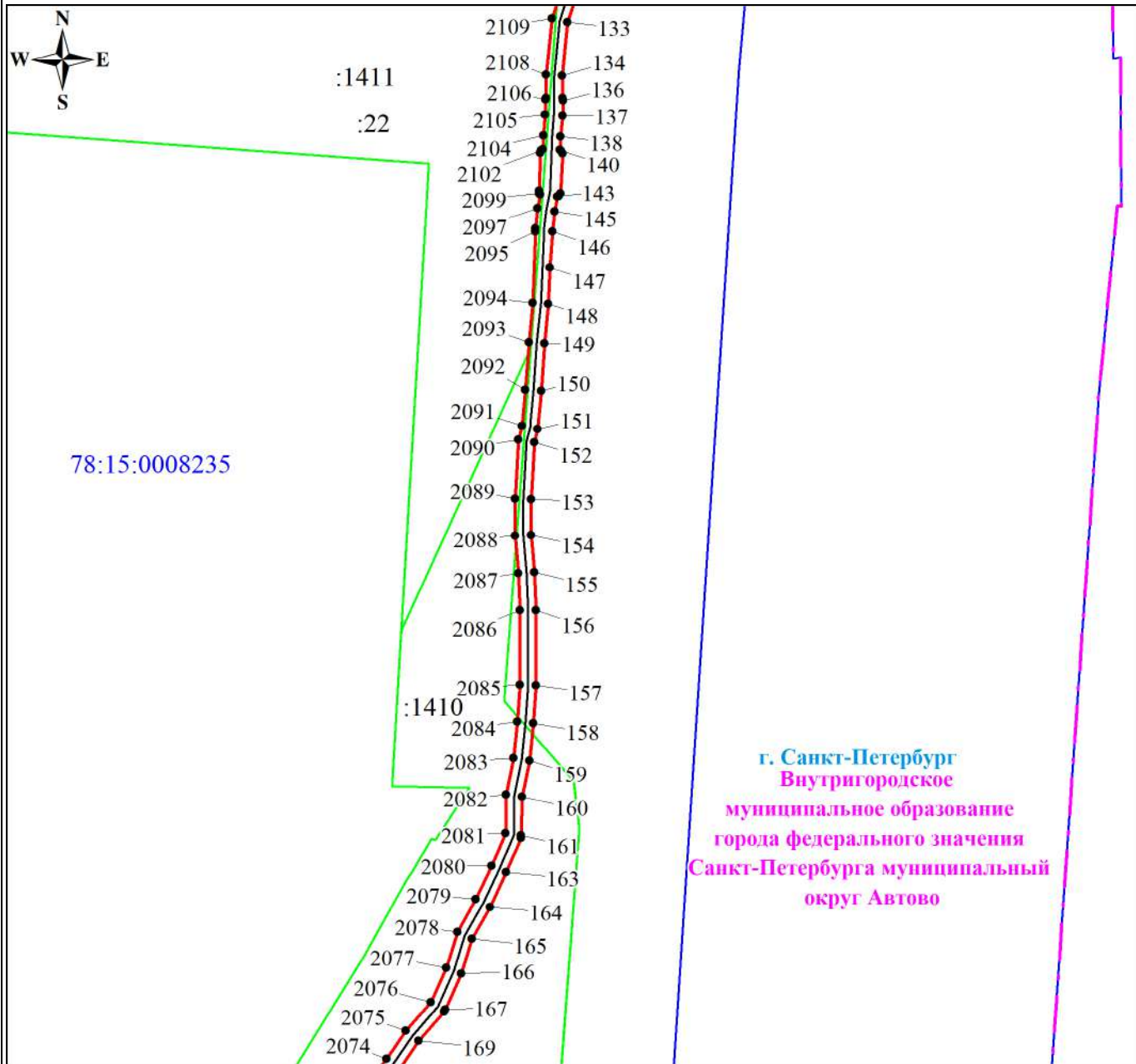
Григорьева И. В.

Дата 28 мая 2026 г.




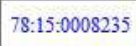



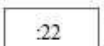


План границ объекта

Выносной лист № 6



Масштаб 1:1000

Используемые условные знаки и обозначения:

- | | | | |
|---|--|---|--|
|  | Обозначение характерной точки границы публичного сервитута |  | Номер кадастрового квартала |
|  | Граница публичного сервитута |  | Линия КЛ 110 кВ Автово-Варшавская ТЭЦ - Варшавская |
|  | Граница земельного участка, учтенного в ЕГРН |  | Номер земельного участка, учтенного в ЕГРН |
|  | Граница кадастрового квартала | | |
|  | Граница внутригородского муниципального образования Санкт-Петербурга | | |

Подпись

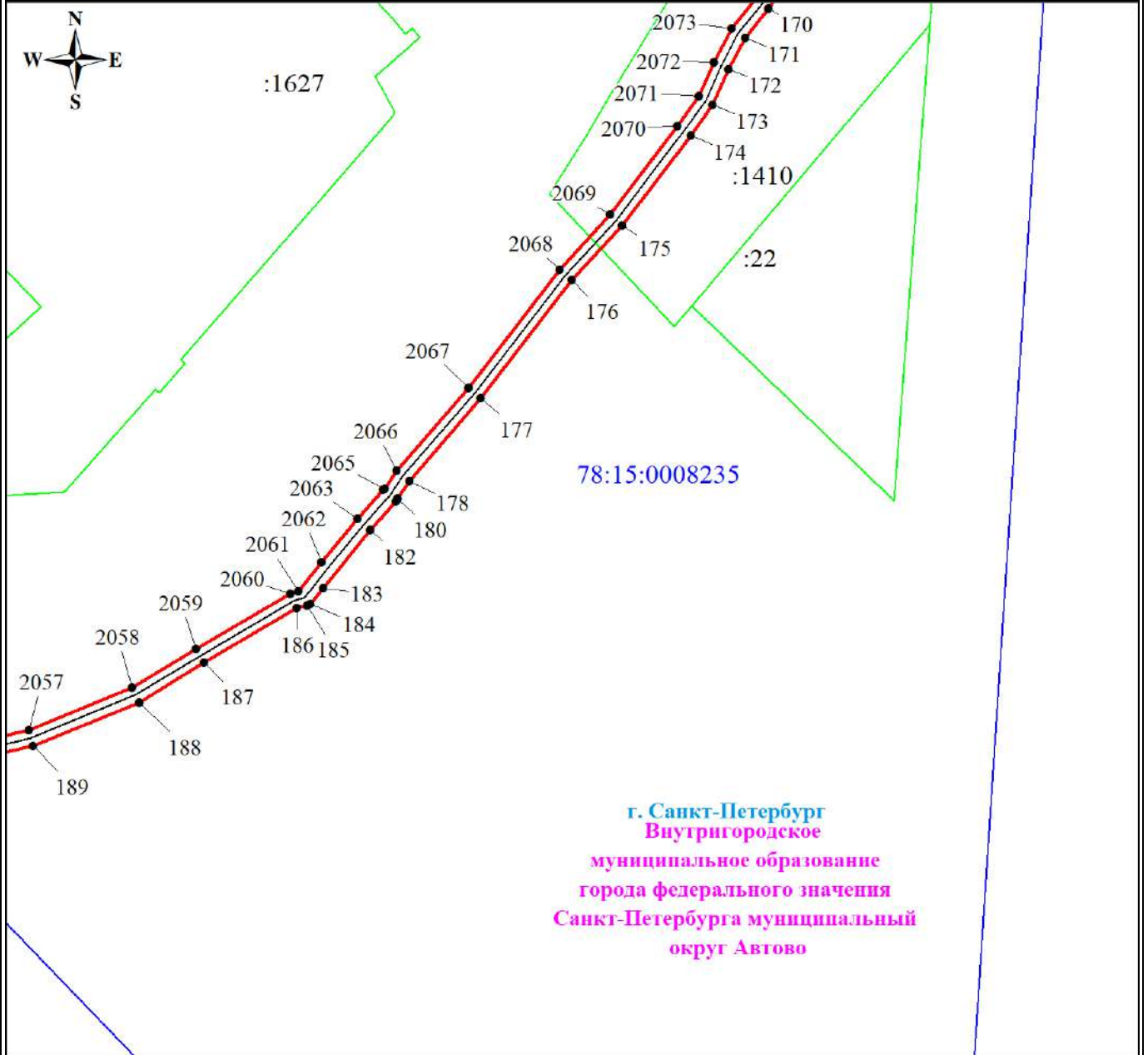

Гришанина И. В.

Квалификационный № 24-15-857
Аттестат

Дата 28 мая 2026 г.

План границ объекта

Выносной лист № 7



Масштаб 1:1000

Используемые условные знаки и обозначения:

	Обозначение характерной точки границы публичного сервитута		78:15:0008235	Номер кадастрового квартала
	Граница публичного сервитута			Линия КЛ 110 кВ Автово-Варшавская ТЭЦ - Варшавская
	Граница земельного участка, учтенного в ЕГРН			Номер земельного участка, учтенного в ЕГРН
	Граница кадастрового квартала			
	Граница внутригородского муниципального образования Санкт-Петербурга			

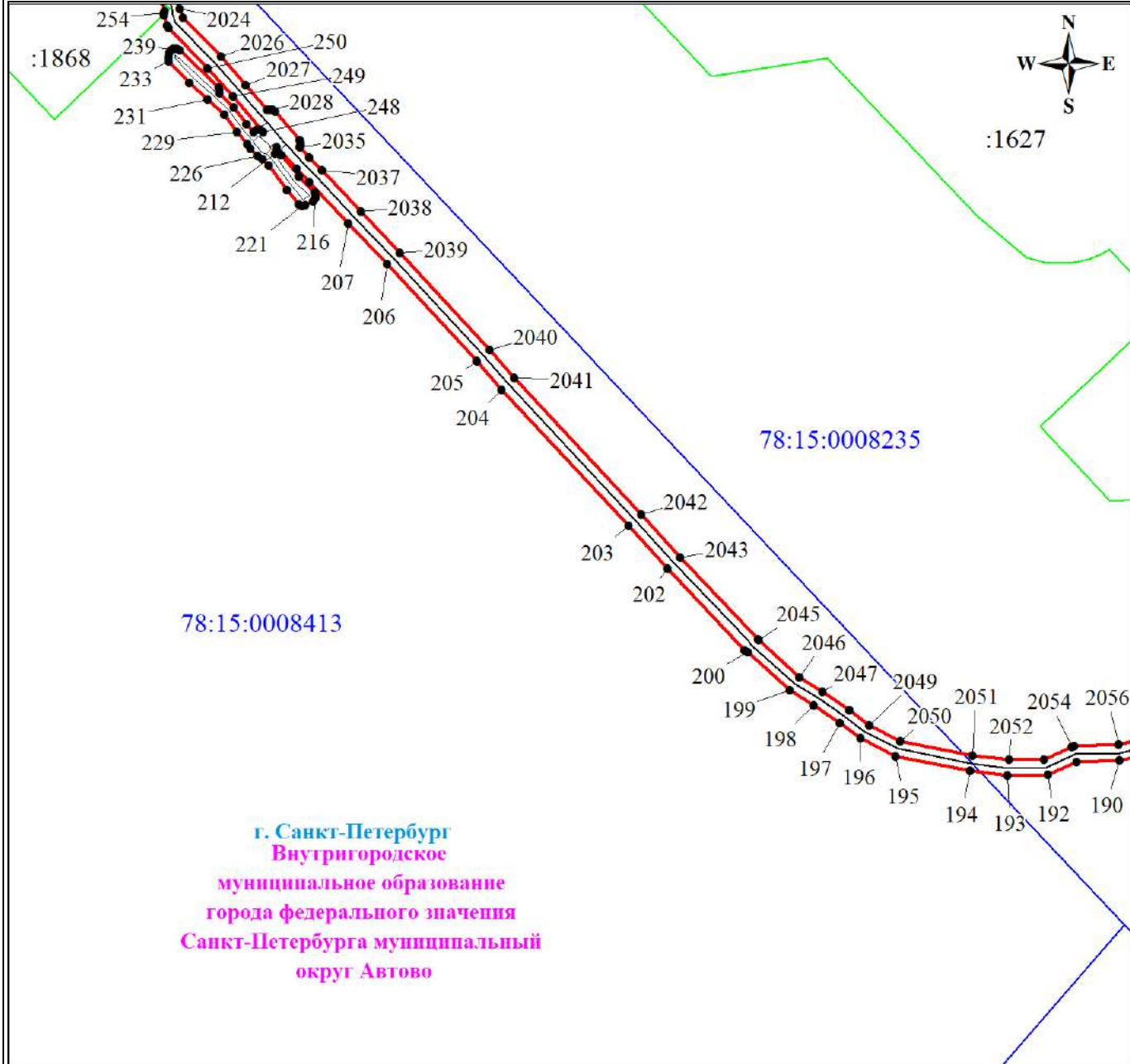
Подпись

Гришанина И. В.

Дата 28 мая 2026 г.

План границ объекта

Выносной лист № 8



78:15:0008413

78:15:0008235

г. Санкт-Петербург
Внутригородское
муниципальное образование
города федерального значения
Санкт-Петербурга муниципальный
округ Автово

Масштаб 1:1000

Используемые условные знаки и обозначения:



- Обозначение характерной точки границы публичного сервитута
- ▭ (красный) Граница публичного сервитута
- ▭ (зеленый) Граница земельного участка, учтенного в ЕГРН
- ▭ (синий) Граница кадастрового квартала

- 78:15:0008235 Номер кадастрового квартала
- (синяя линия) Линия КЛ 110 кВ Автово ТЭЦ - Варшавская
- :1627 Номер земельного участка, учтенного в ЕГРН

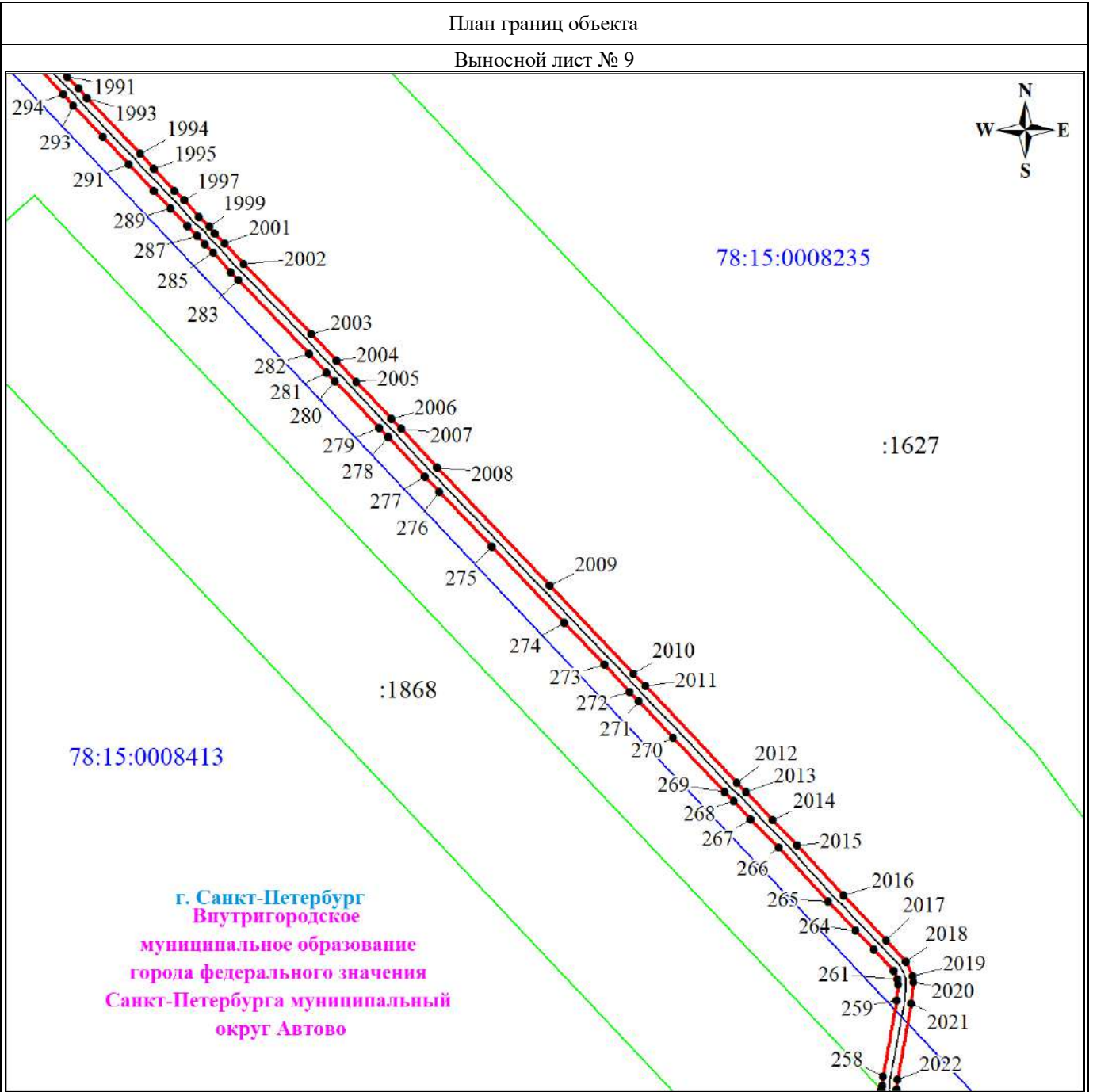
Подпись


Гришанина И. В.


Дата 28 мая 2026 г.


План границ объекта

Выносной лист № 9



Масштаб 1:1000


Используемые условные знаки и обозначения:



- Обозначение характерной точки границы публичного сервитута
- ▭ (красный) Граница публичного сервитута
- ▭ (зеленый) Граница земельного участка, учтенного в ЕГРН
- ▭ (синий) Граница кадастрового квартала

78:15:0008235

Номер кадастрового квартала



Линия КЛ 110 кВ Автово ТЭЦ -
Варшавская

:1627

Номер земельного участка,
учтенного в ЕГРН


Подпись

Григорьева И. В.

Дата 28 мая 2026 г.

План границ объекта

Выносной лист № 10



Масштаб 1:1000

Используемые условные знаки и обозначения:



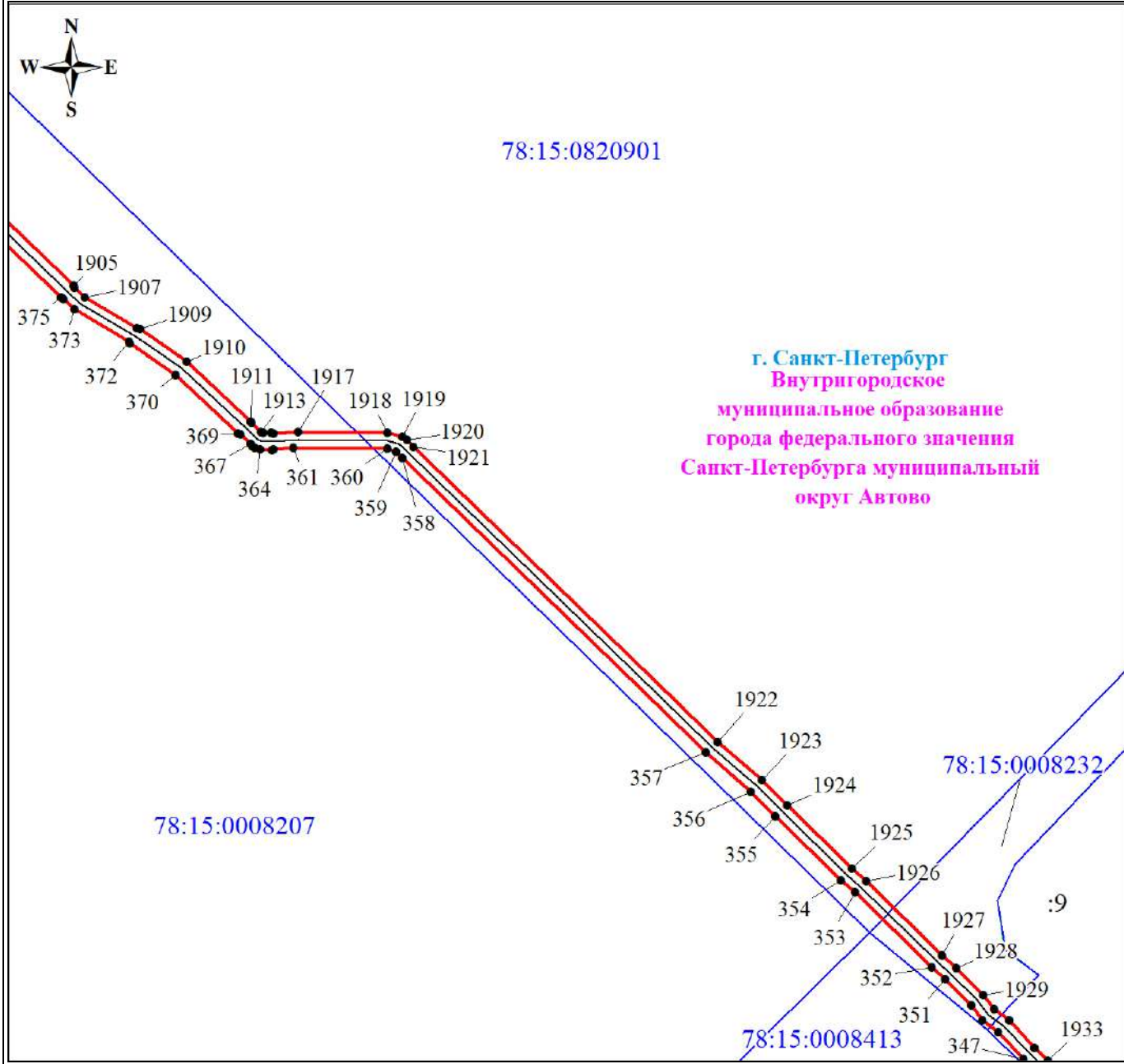
- Обозначение характерной точки границы публичного сервитута
- Граница публичного сервитута
- Граница земельного участка, учтенного в ЕГРН
- Граница кадастрового квартала

- 78:15:0008231 Номер кадастрового квартала
- Линия КЛ 110 кВ Автово ТЭЦ - Варшавская
- :9 Номер земельного участка, учтенного в ЕГРН

Подпись

Ирина Владимировна Гришанина
Гришанина И. В.
Квалификационный
№ 24-15-857
Аттестат
ИРИНА ВЛАДИМИРОВНА


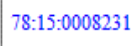





Дата 28 мая 2026 г.



г. Санкт-Петербург
Внутригородское
муниципальное образование
города федерального значения
Санкт-Петербурга муниципальный
округ Автово

Масштаб 1:1000

Используемые условные знаки и обозначения:

- | | | | |
|---|--|---|--|
|  | Обозначение характерной точки границы публичного сервитута |  | Номер кадастрового квартала |
|  | Граница публичного сервитута |  | Линия КЛ 110 кВ Автово ТЭЦ - Варшавская |
|  | Граница земельного участка, учтенного в ЕГРН |  | Номер земельного участка, учтенного в ЕГРН |
|  | Граница кадастрового квартала | | |

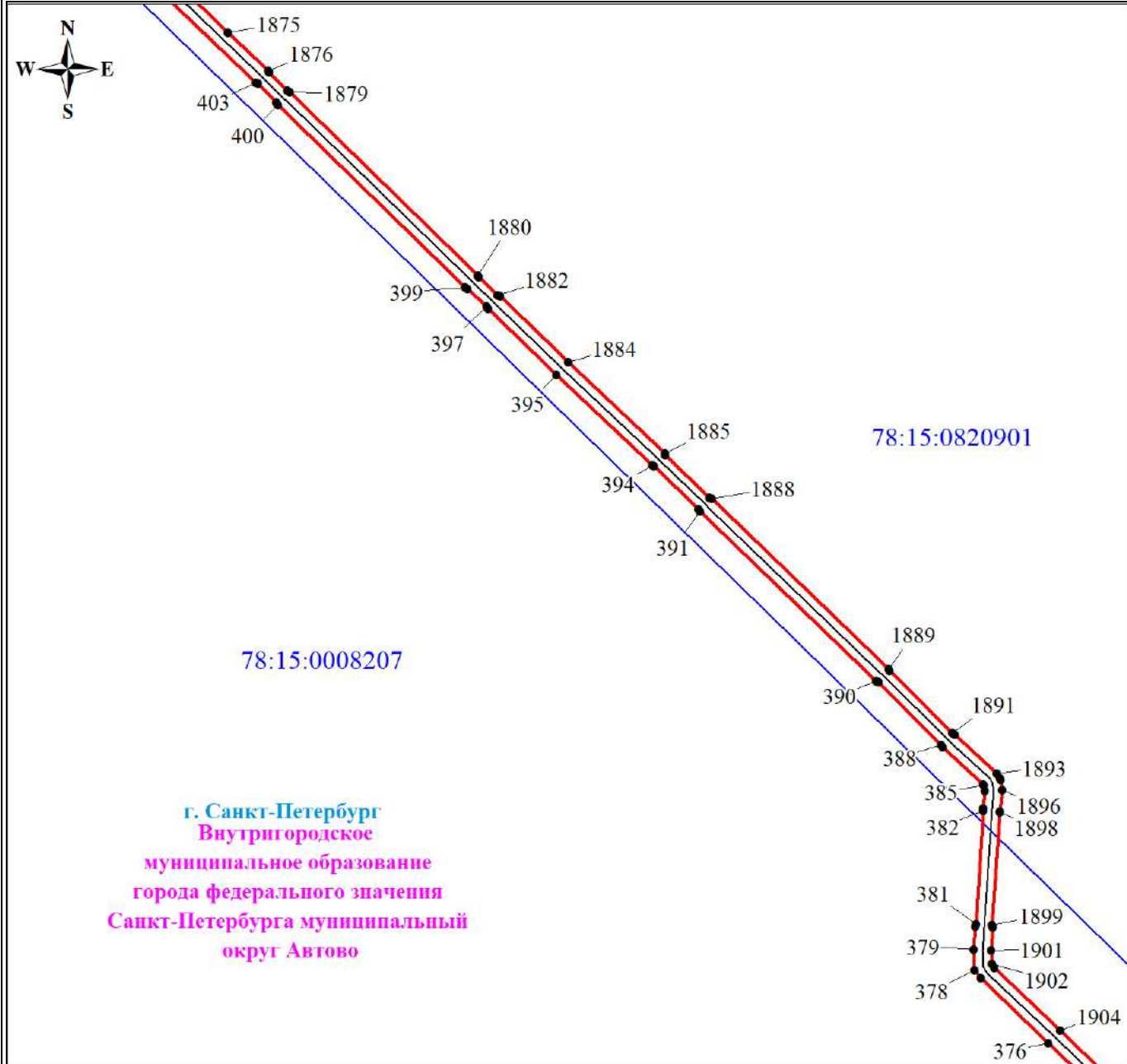
Подпись


Гришанина И. В.


Дата 28 мая 2026 г.

План границ объекта

Выносной лист № 12



Масштаб 1:1000

Используемые условные знаки и обозначения:



- Обозначение характерной точки границы публичного сервитута
- Граница публичного сервитута
- Граница земельного участка, учтенного в ЕГРН
- Граница кадастрового квартала

- 78:15:0820901 Номер кадастрового квартала
- Линия КЛ 110 кВ Автово ТЭЦ - Варшавская

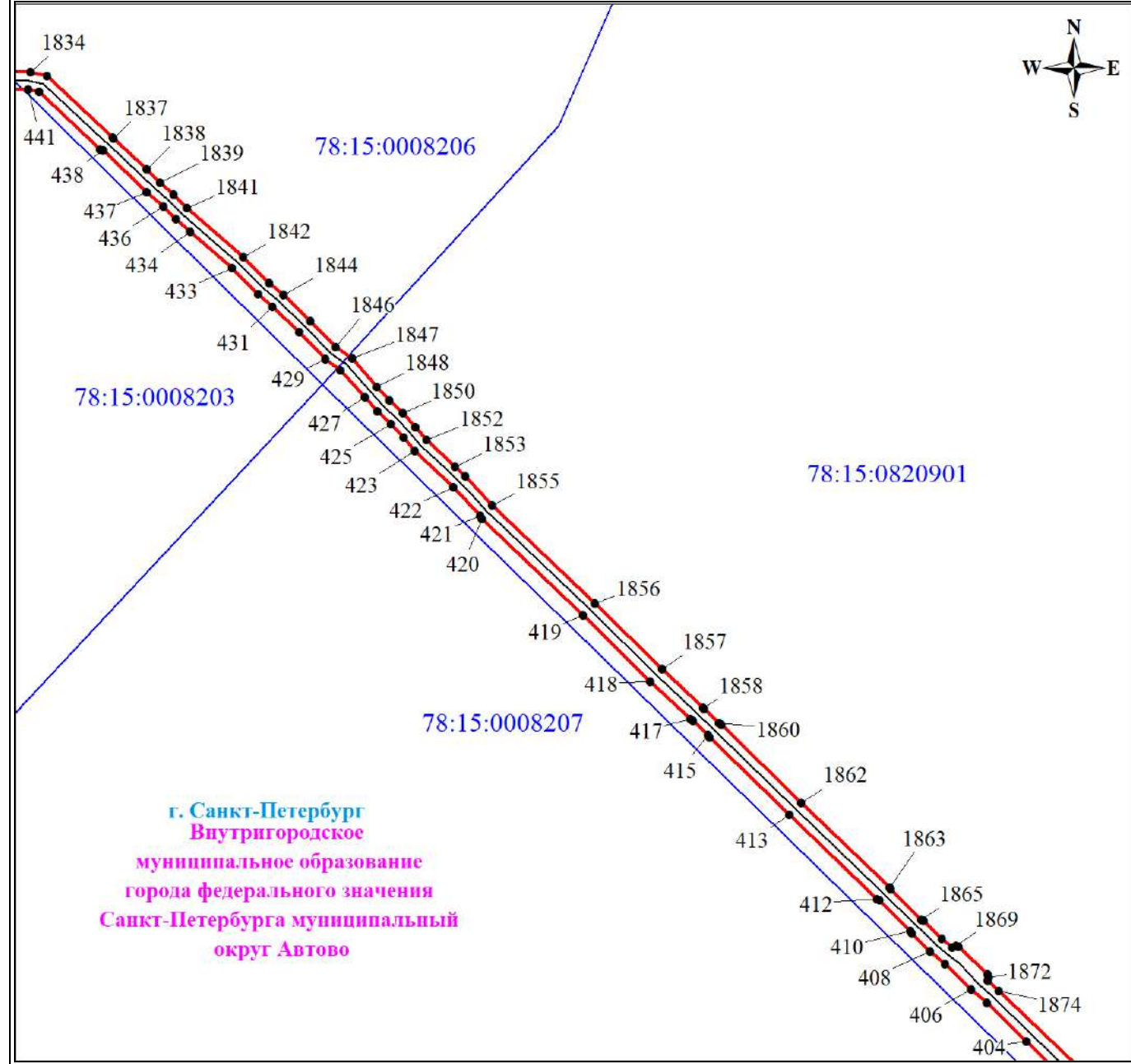
Подпись



Дата 28 мая 2026 г.

План границ объекта

Выносной лист № 13



Масштаб 1:1000

Используемые условные знаки и обозначения:

- Обозначение характерной точки границы публичного сервитута
- Граница публичного сервитута
- Граница земельного участка, учтенного в ЕГРН
- Граница кадастрового квартала
- Номер кадастрового квартала
- Линия КЛ 110 кВ Автозская ТЭЦ - Варшавская

Подпись

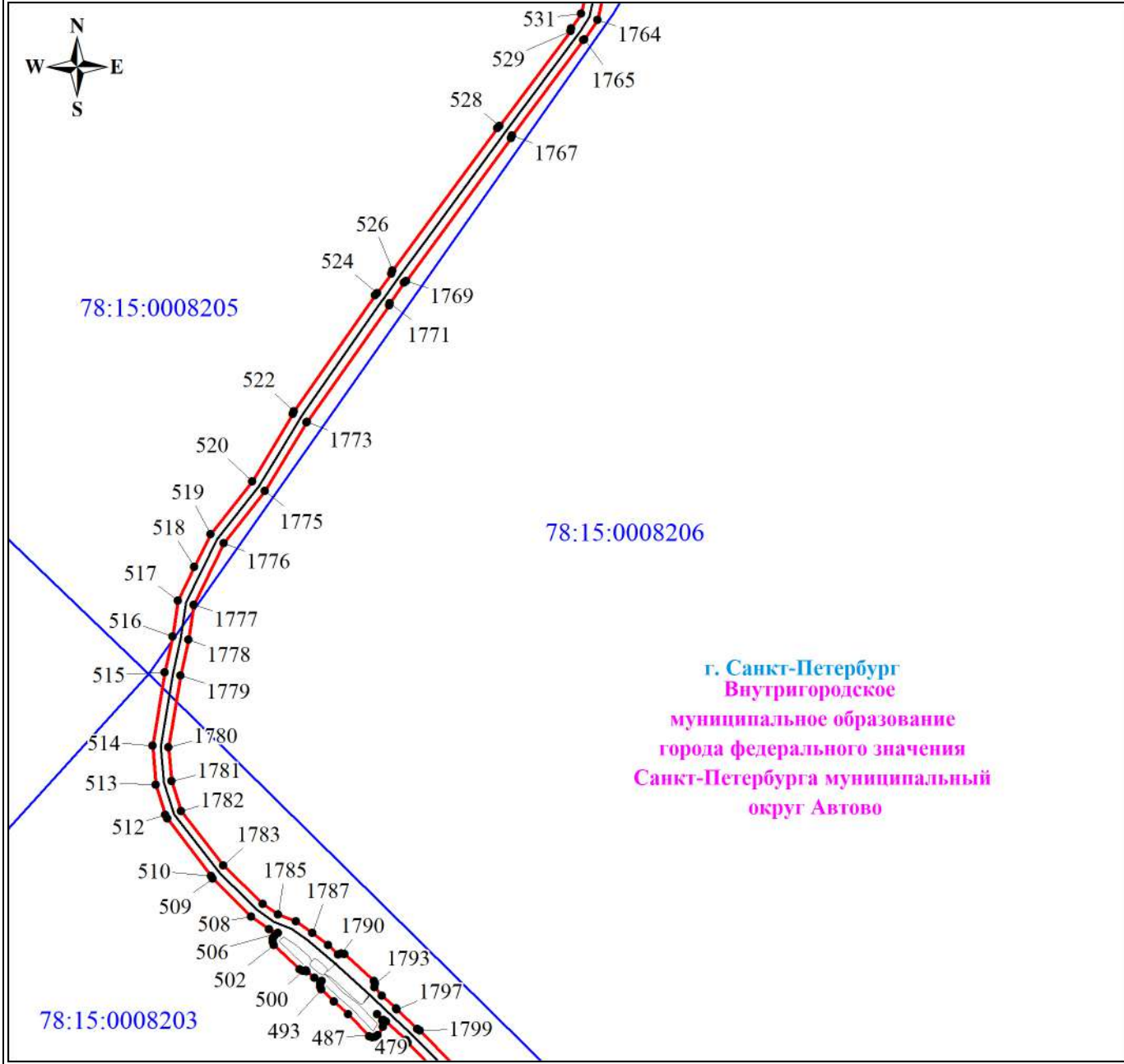
Гришанина И. В.

Дата 28 мая 2026 г.



План границ объекта

Выносной лист № 15



Масштаб 1:1000

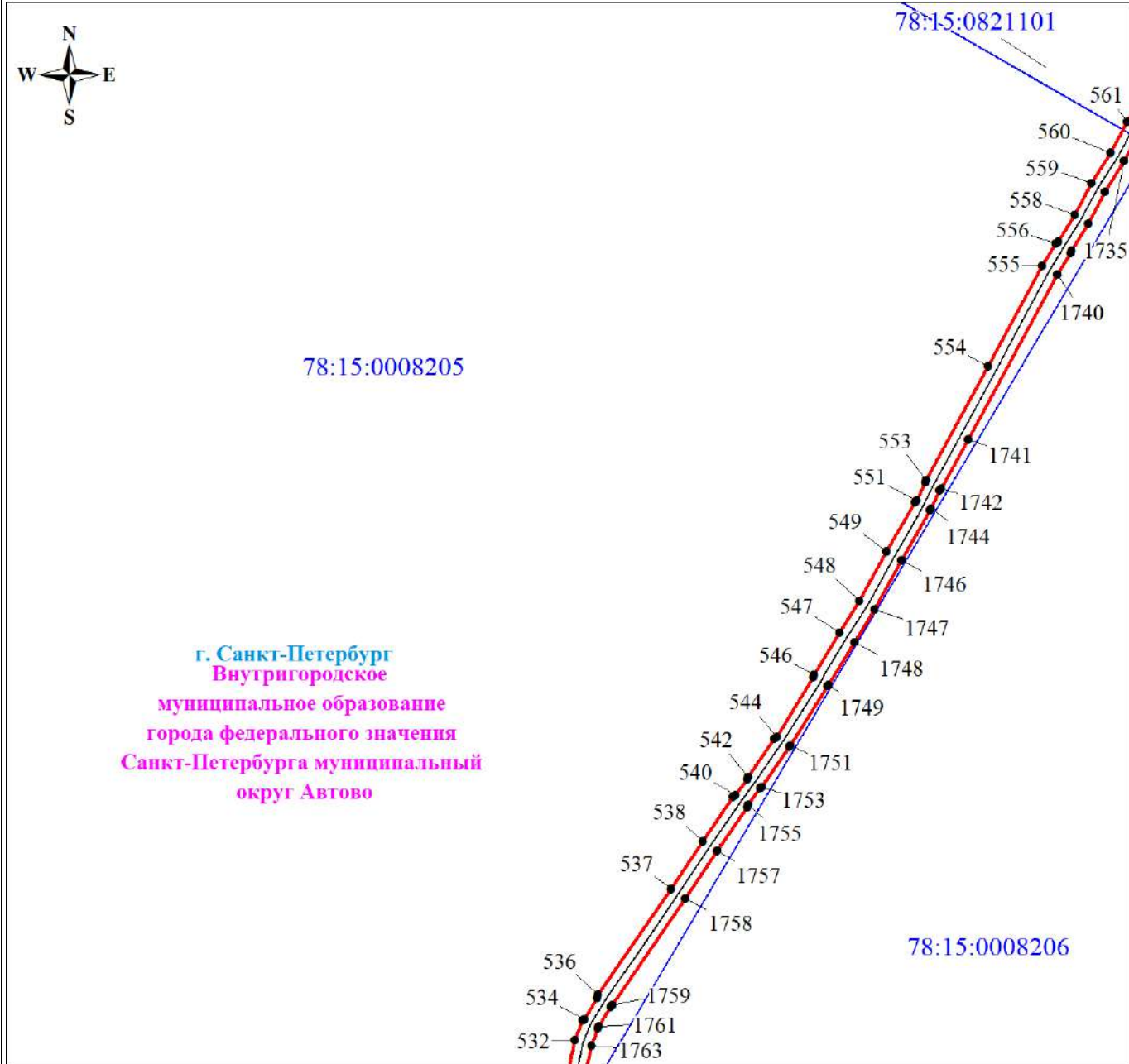
Используемые условные знаки и обозначения:

- Обозначение характерной точки границы публичного сервитута
- Граница публичного сервитута
- Граница земельного участка, учтенного в ЕГРН
- Граница кадастрового квартала
- Номер кадастрового квартала
- Линия КЛ 110 кВ Автовская ТЭЦ - Варшавская

Подпись

Григоренко И. В.

Дата 28 мая 2026 г.



Масштаб 1:1000

Используемые условные знаки и обозначения:



- Обозначение характерной точки границы публичного сервитута
- ▭ (красный) Граница публичного сервитута
- ▭ (зеленый) Граница земельного участка, учтенного в ЕГРН
- ▭ (синий) Граница кадастрового квартала

- 78:15:0008206 Номер кадастрового квартала
- Линия КЛ 110 кВ Авто́вская ТЭЦ - Варшавская

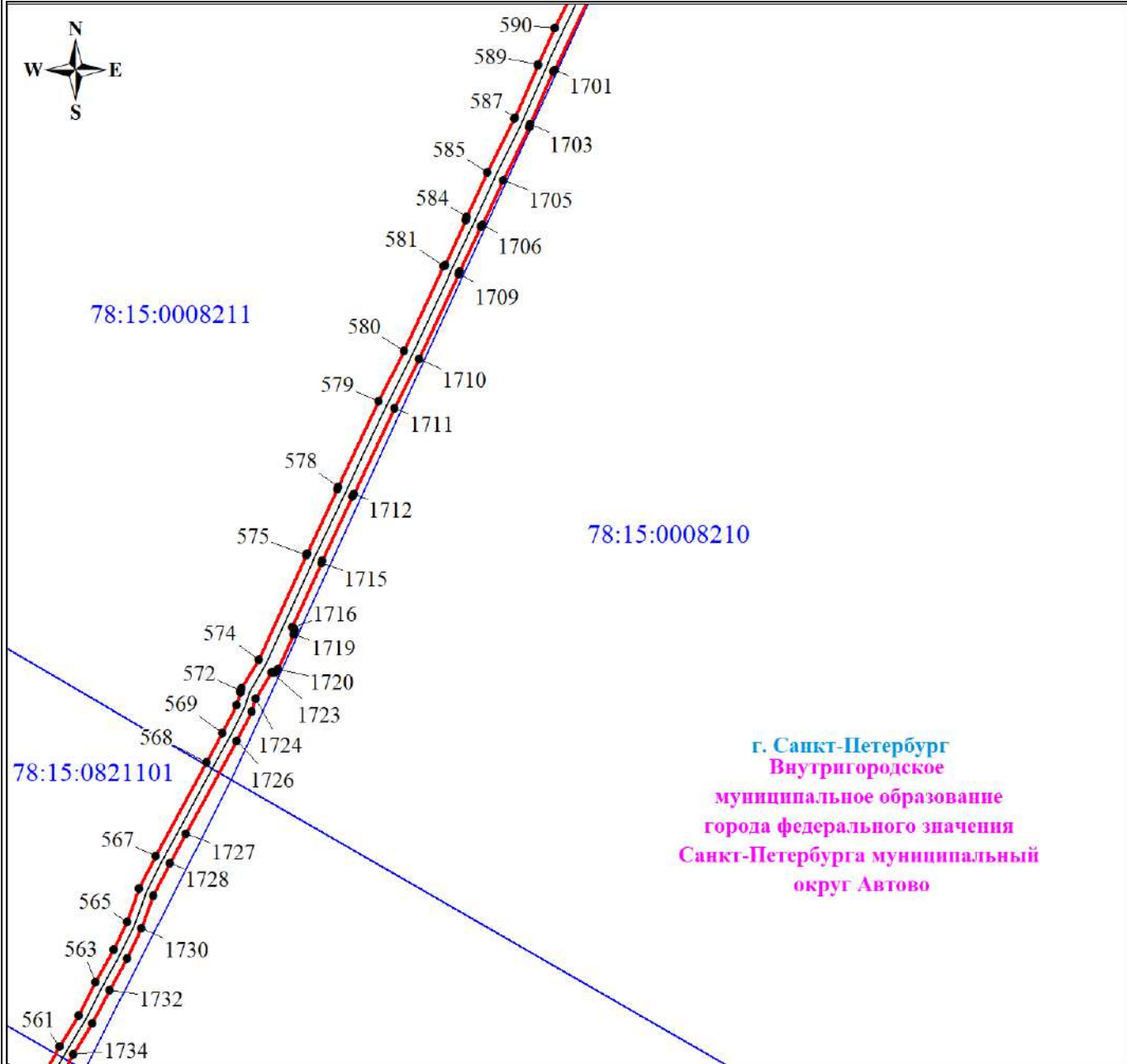
Подпись


Григоренко И. В.


Дата 28 мая 2026 г.

План границ объекта

Выносной лист № 17



Масштаб 1:1000

Используемые условные знаки и обозначения:



- Обозначение характерной точки границы публичного сервитута
- Граница публичного сервитута
- Граница земельного участка, учтенного в ЕГРН
- Граница кадастрового квартала

78:15:0008211 Номер кадастрового квартала

— Линия КЛ 110 кВ Автовская ТЭЦ - Варшавская

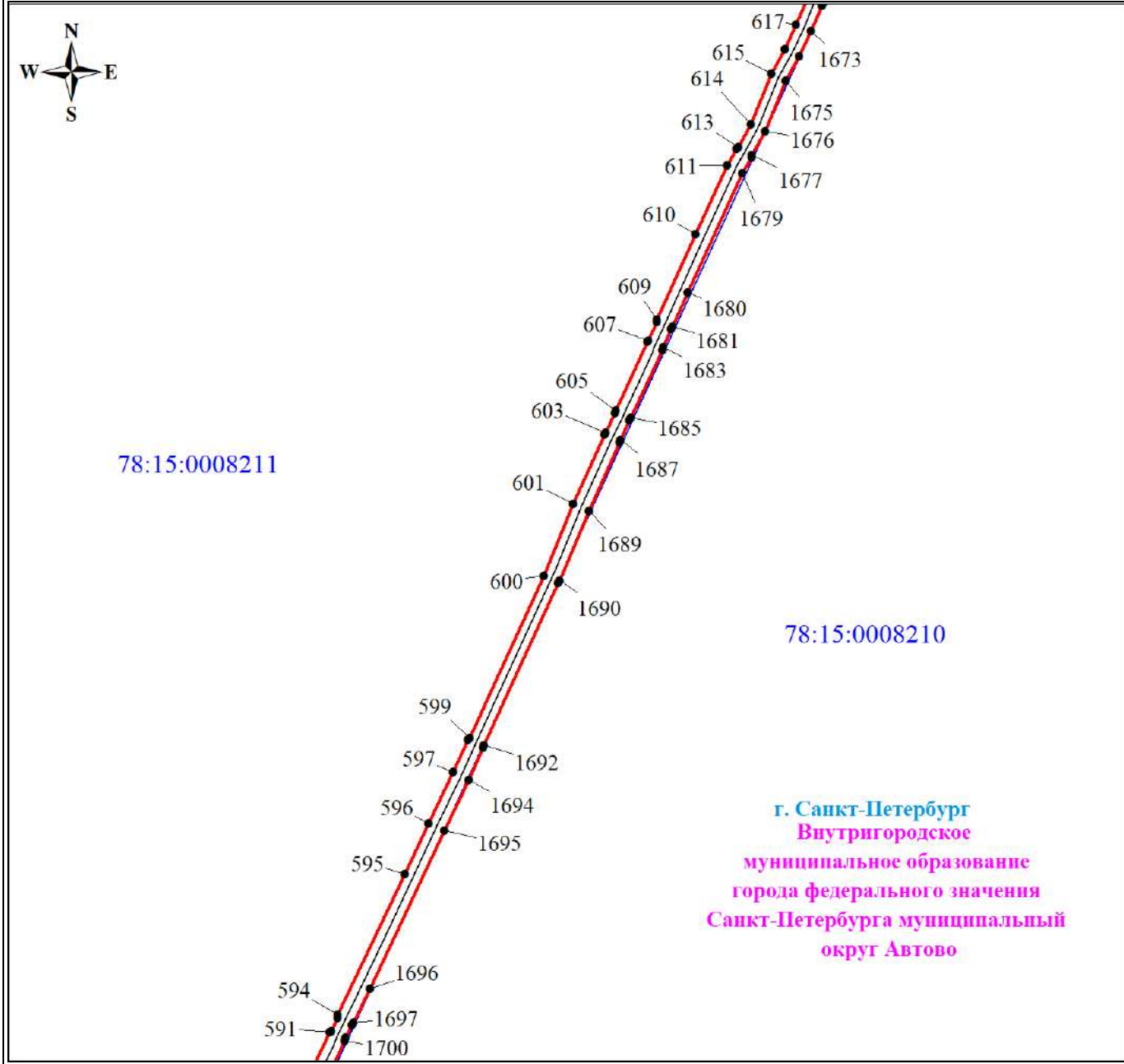
Подпись


Гришанина И. В.


Дата 28 мая 2026 г.

План границ объекта

Выносной лист № 18



г. Санкт-Петербург
Внутригородское
муниципальное образование
города федерального значения
Санкт-Петербурга муниципальный
округ Автово

Масштаб 1:1000

Используемые условные знаки и обозначения:



- Обозначение характерной точки границы публичногo сервитута
- Граница публичногo сервитута
- Граница земельного участка, учтенного в ЕГРН
- Граница кадастрового квартала

- 78:15:0008211 Номер кадастрового квартала
- Линия КЛ 110 кВ Автовоcкая ТЭЦ - Варшавская

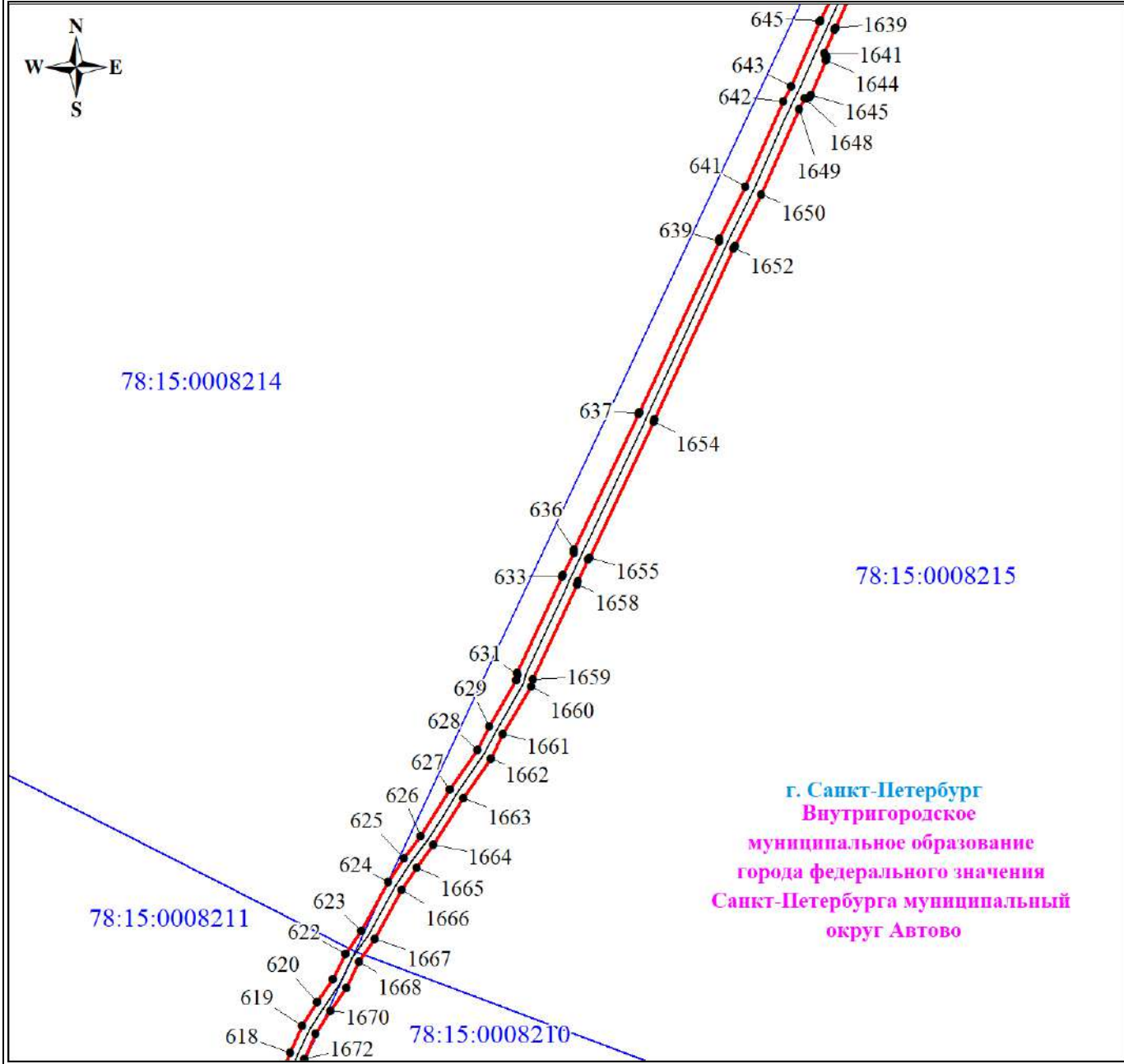
Подпись

Ирина Владимировна Гришанина
Гришанина И. В.
Квалификационный
№ 24-15-857
Аттестат
ИРИНА ВЛАДИМИРОВНА

Дата 28 мая 2026 г.


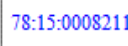




План границ объекта

Выносной лист № 19



Масштаб 1:1000

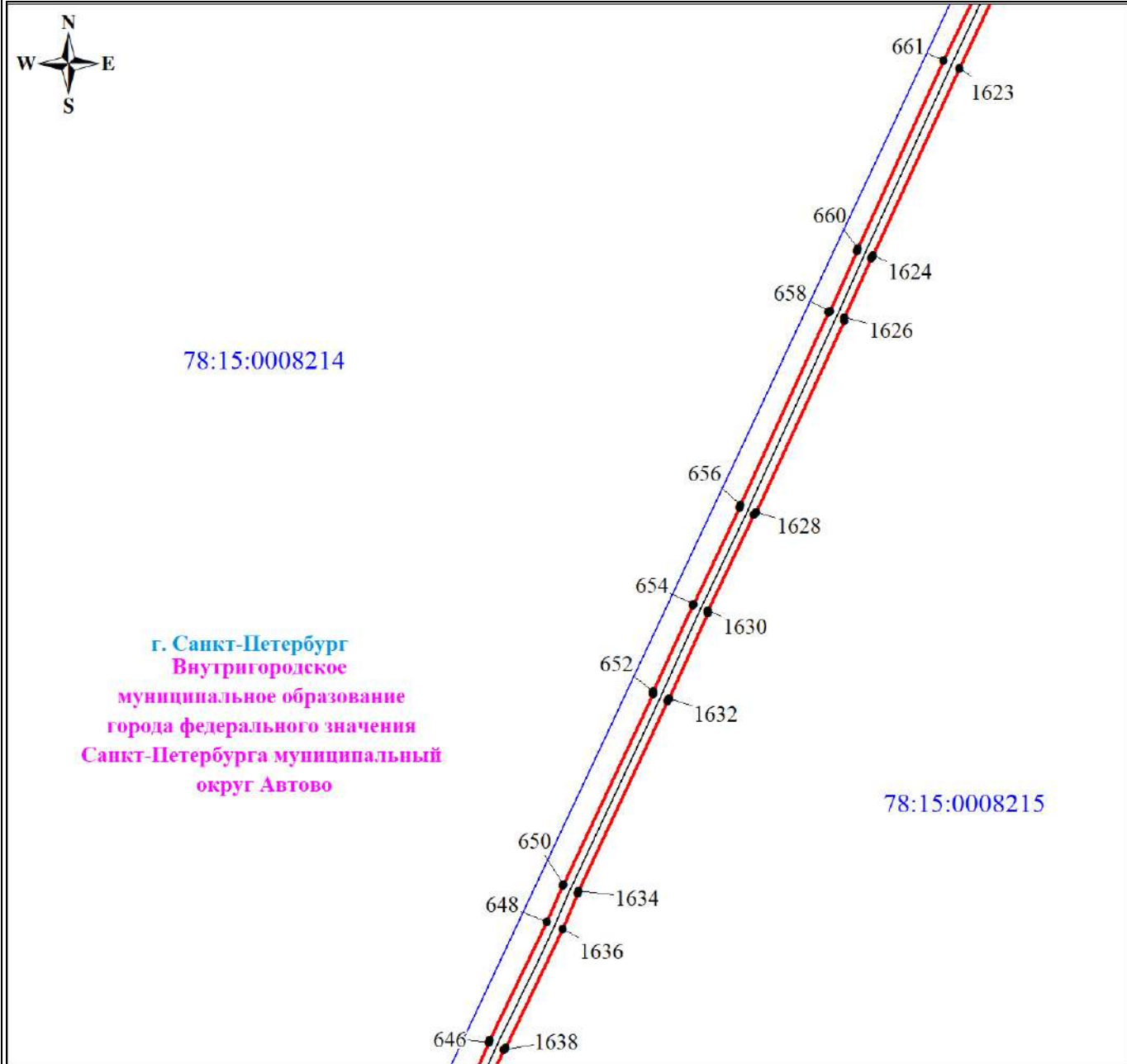
Используемые условные знаки и обозначения:

- | | | | |
|---|--|---|--|
|  | Обозначение характерной точки границы публичного сервитута |  | 78:15:0008211 Номер кадастрового квартала |
|  | Граница публичного сервитута |  | Линия КЛ 110 кВ Автозовская ТЭЦ - Варшавская |
|  | Граница земельного участка, учтенного в ЕГРН | | |
|  | Граница кадастрового квартала | | |

Подпись


Гришанина И. В.


Дата 28 мая 2026 г.



Масштаб 1:1000

Используемые условные знаки и обозначения:



- Обозначение характерной точки границы публичного сервитута
- ▭ (красный) Граница публичного сервитута
- ▭ (зеленый) Граница земельного участка, учтенного в ЕГРН
- ▭ (синий) Граница кадастрового квартала

78:15:0008214 Номер кадастрового квартала

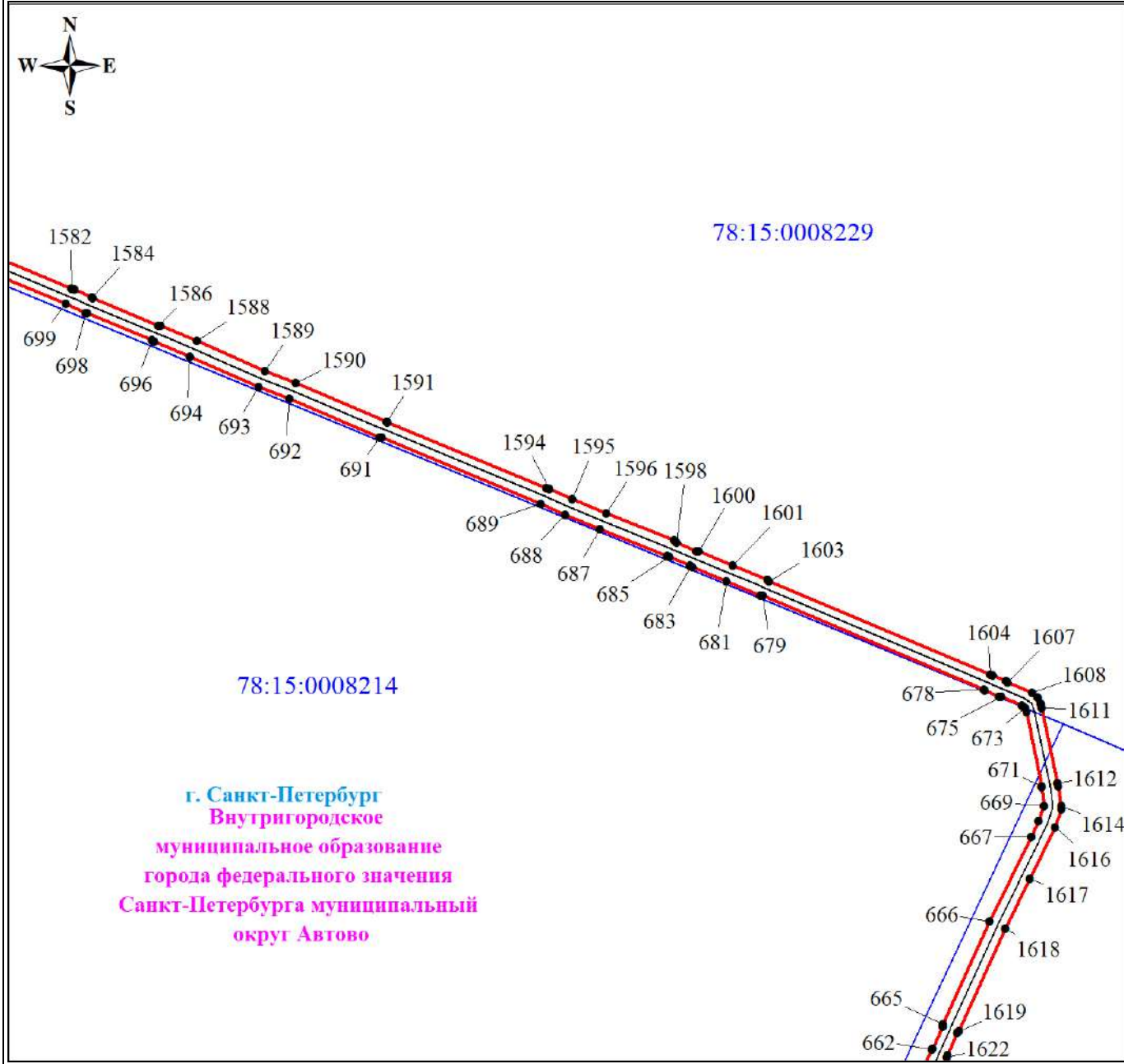
— Линия КЛ 110 кВ Автово-ТЭЦ - Варшавская

Подпись

Григоренко И. В.



Дата 28 мая 2026 г.



Масштаб 1:1000

Используемые условные знаки и обозначения:

- Обозначение характерной точки границы публичного сервитута
- Граница публичного сервитута
- Граница земельного участка, учтенного в ЕГРН
- Граница кадастрового квартала
- Номер кадастрового квартала
- Линия КЛ 110 кВ Автоовская ТЭЦ - Варшавская

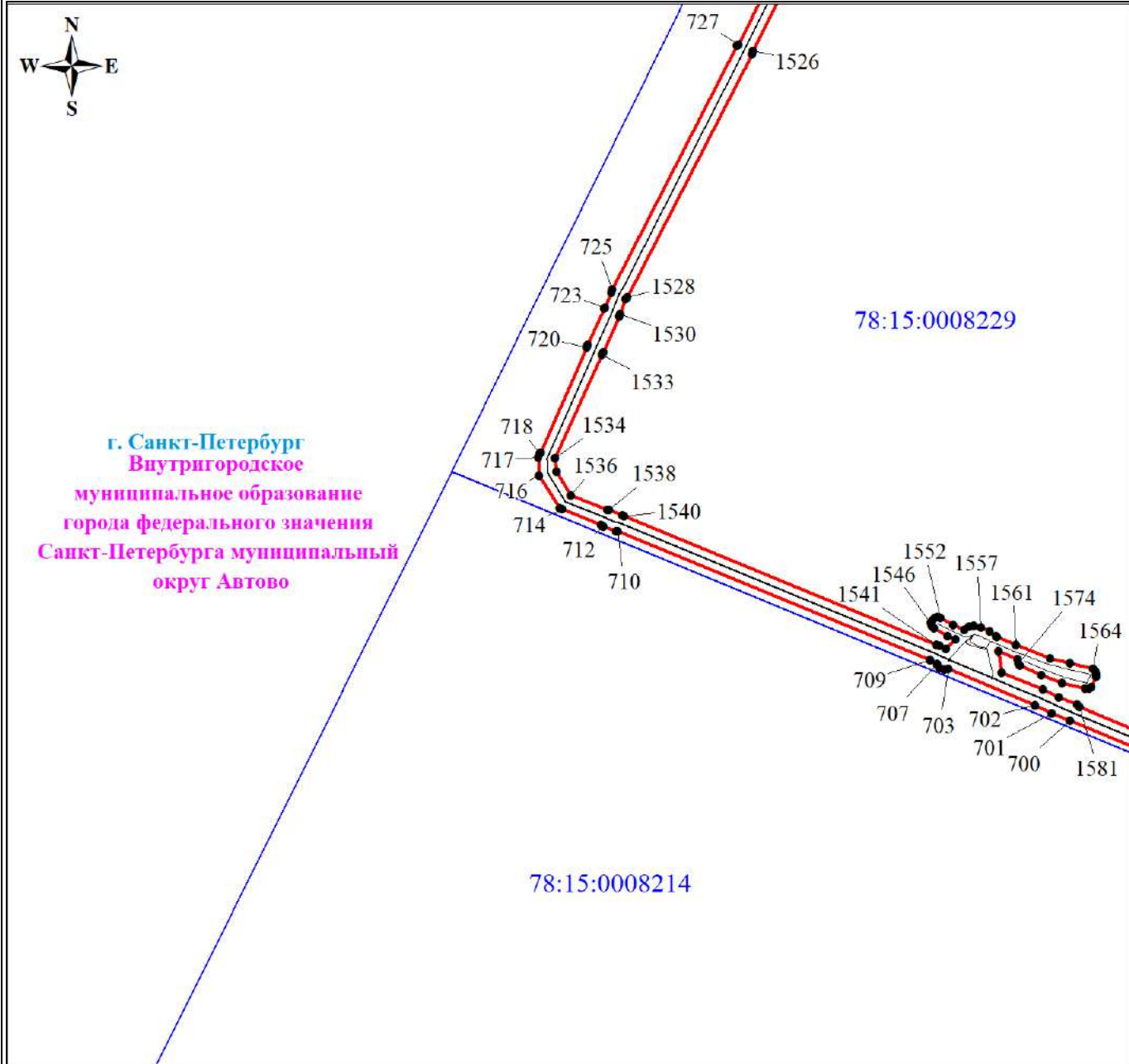
Подпись

Гришанина И. В.

Дата 28 мая 2026 г.


План границ объекта

Выносной лист № 22



Масштаб 1:1000

Используемые условные знаки и обозначения:



Обозначение характерной точки границы публичного сервитута



Граница публичного сервитута




Граница земельного участка, учтенного в ЕГРН



Граница кадастрового квартала

78:15:0008214

Номер кадастрового квартала



Линия КЛ 110 кВ Автово ТЭЦ -
Варшавская

Подпись

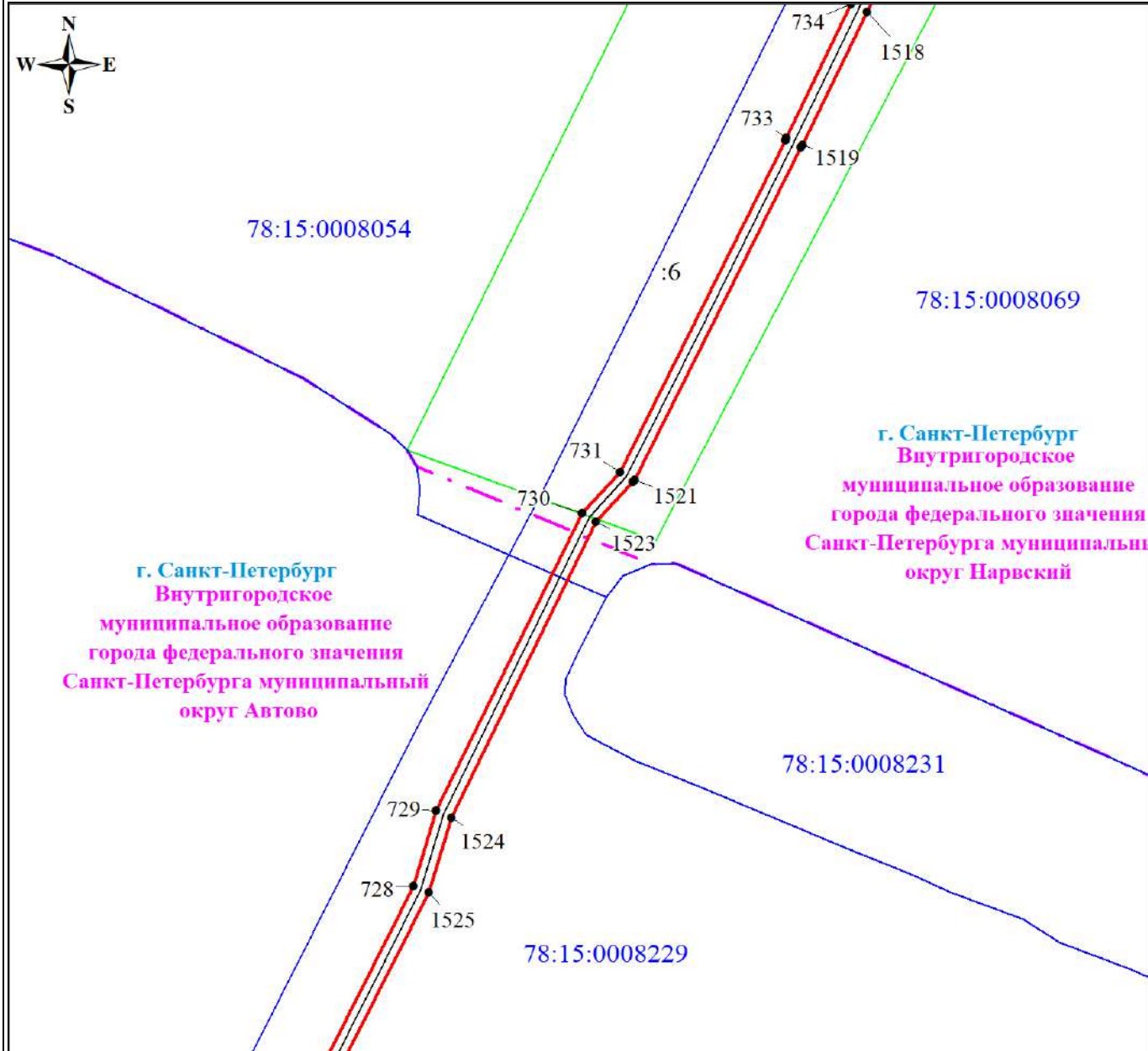
Гришанина И. В.



Дата 28 мая 2026 г.


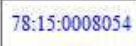






План границ объекта

Выносной лист № 23



Масштаб 1:1000

Используемые условные знаки и обозначения:

- | | | | |
|---|--|---|---|
|  | Обозначение характерной точки границы публичного сервитута |  78:15:0008054 | Номер кадастрового квартала |
|  | Граница публичного сервитута |  | Линия КЛ 110 кВ Автольская ТЭЦ - Варшавская |
|  | Граница земельного участка, учтенного в ЕГРН |  | :6 |
|  | Граница кадастрового квартала | | Номер земельного участка, учтенного в ЕГРН |
|  | Граница внутригородского муниципального образования Санкт-Петербурга | | |

Подпись



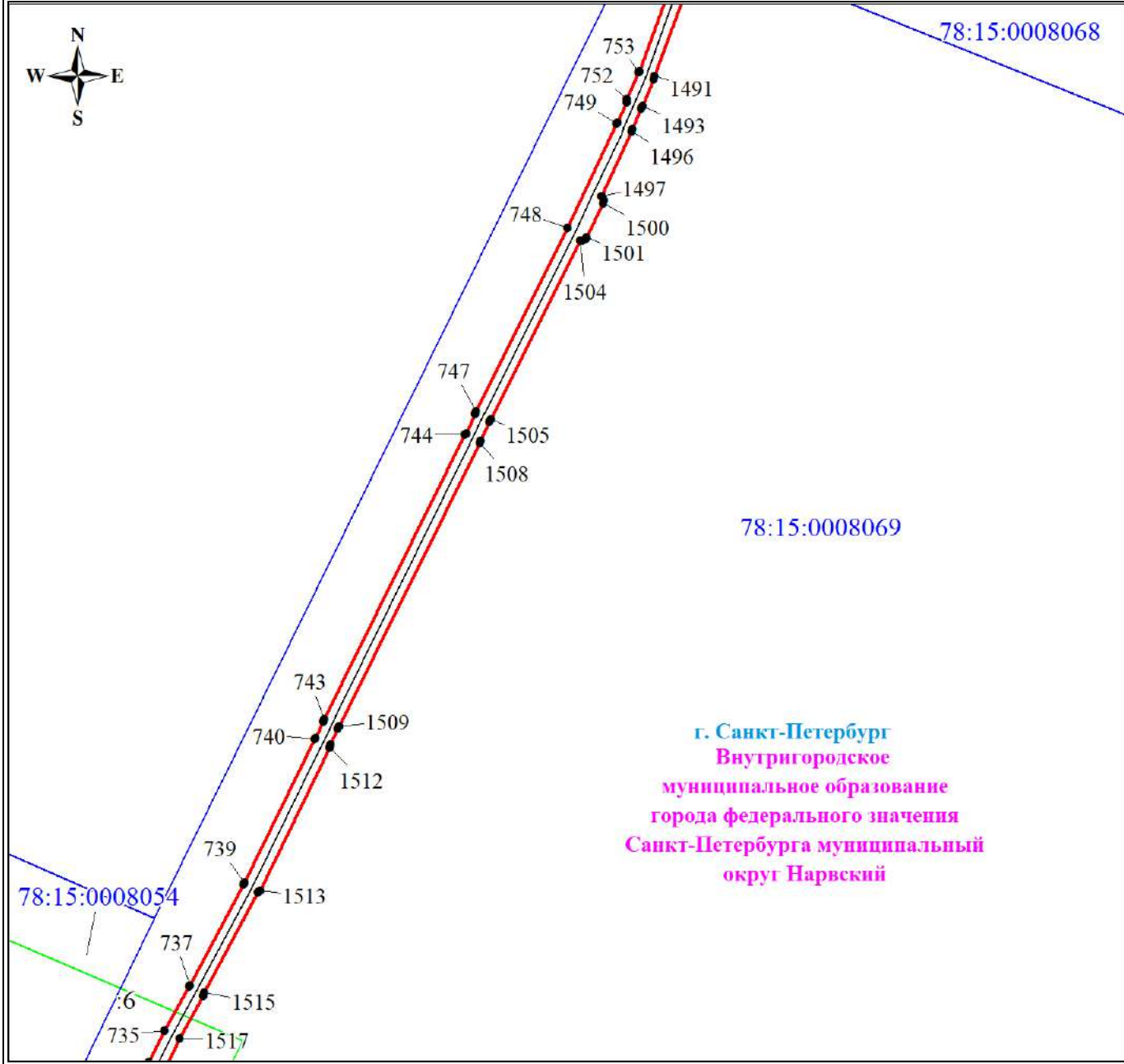
Грицакина И. В.



Дата 28 мая 2026 г.

План границ объекта

Выносной лист № 24


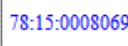







78:15:0008069

г. Санкт-Петербург
Внутригородское
муниципальное образование
города федерального значения
Санкт-Петербурга муниципальный
округ Нарвский

Масштаб 1:1000

Используемые условные знаки и обозначения:

- | | | | |
|---|--|---|---|
|  | Обозначение характерной точки границы публичного сервитута |  | 78:15:0008069 Номер кадастрового квартала |
|  | Граница публичного сервитута |  | Линия КЛ 110 кВ Автозская ТЭЦ - Варшавская |
|  | Граница земельного участка, учтенного в ЕГРН |  | :6 Номер земельного участка, учтенного в ЕГРН |
|  | Граница кадастрового квартала | | |

Подпись

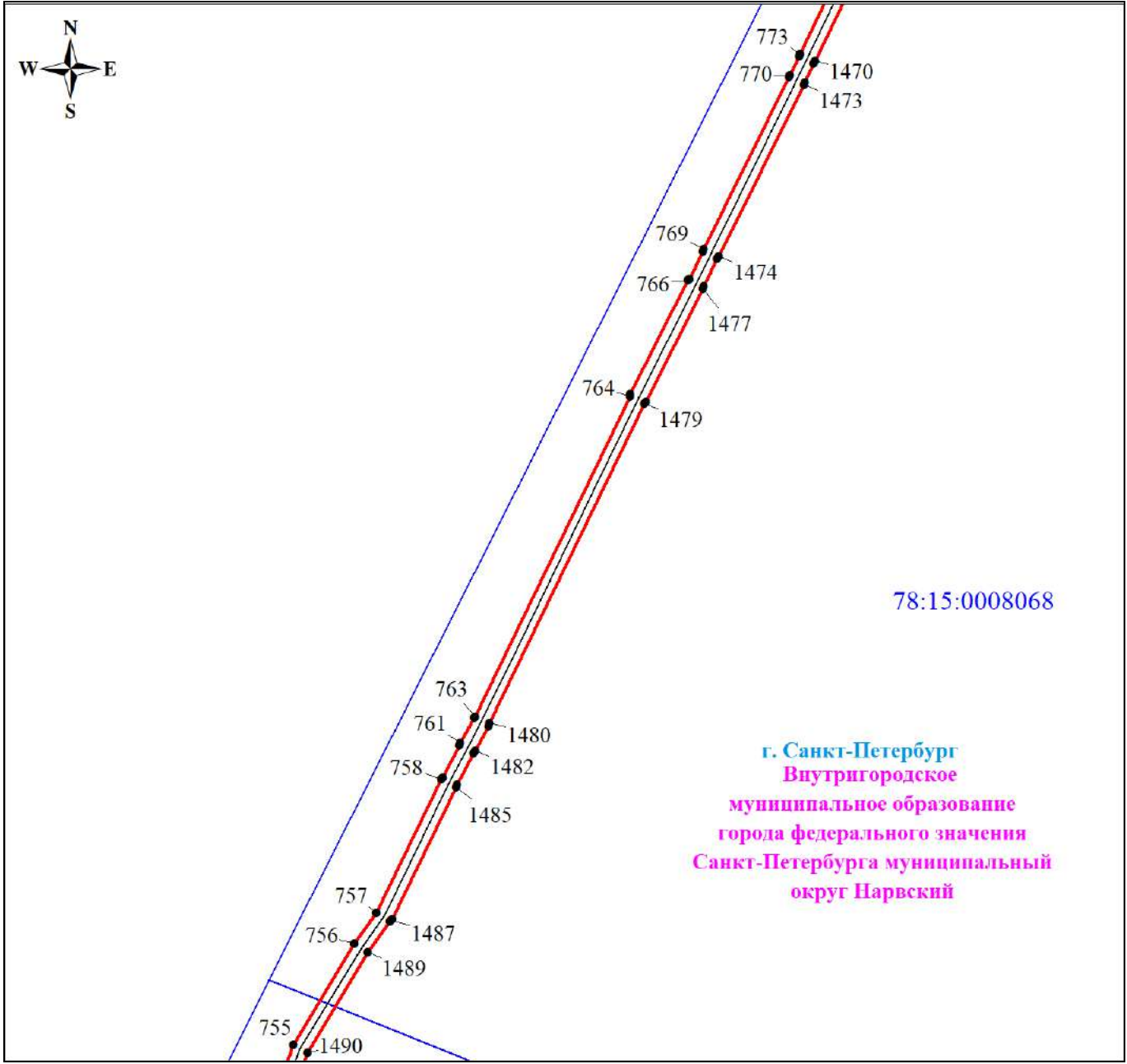

Гришанина И. В.

Квалификационный
№ 24-15-857
Аттестат

Дата 28 мая 2026 г.





План границ объекта

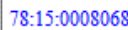
Выносной лист № 25




Масштаб 1:1000

Используемые условные знаки и обозначения:

-  Обозначение характерной точки границы публичного сервитута
-  Граница публичного сервитута
-  Граница земельного участка, учтенного в ЕГРН
-  Граница кадастрового квартала

 Номер кадастрового квартала

 Линия КЛ 110 кВ Автовская ТЭЦ - Варшавская

Подпись



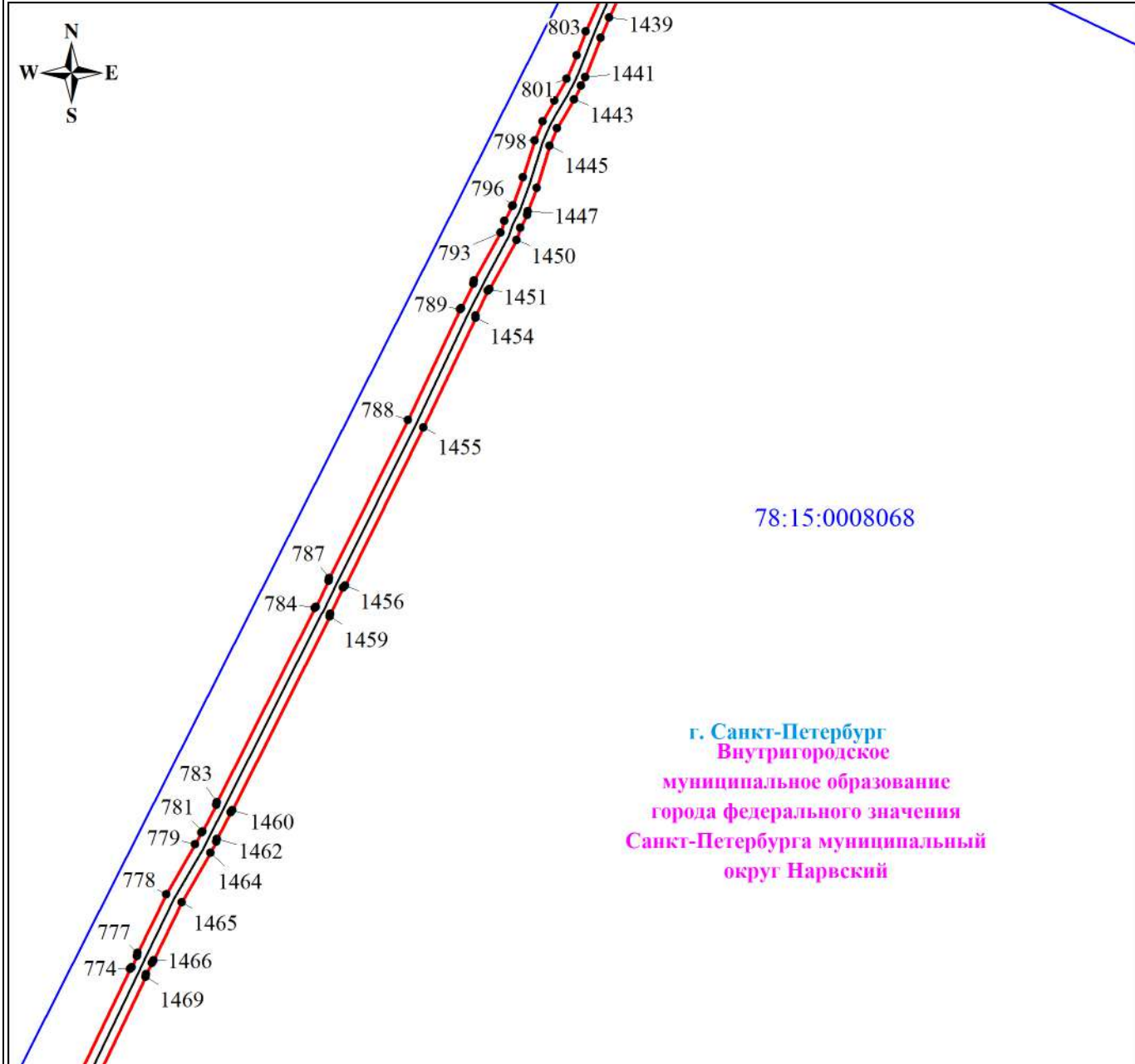
Григоренко И. В.

Дата 28 мая 2026 г.



План границ объекта

Выносной лист № 26



Масштаб 1:1000

Используемые условные знаки и обозначения:

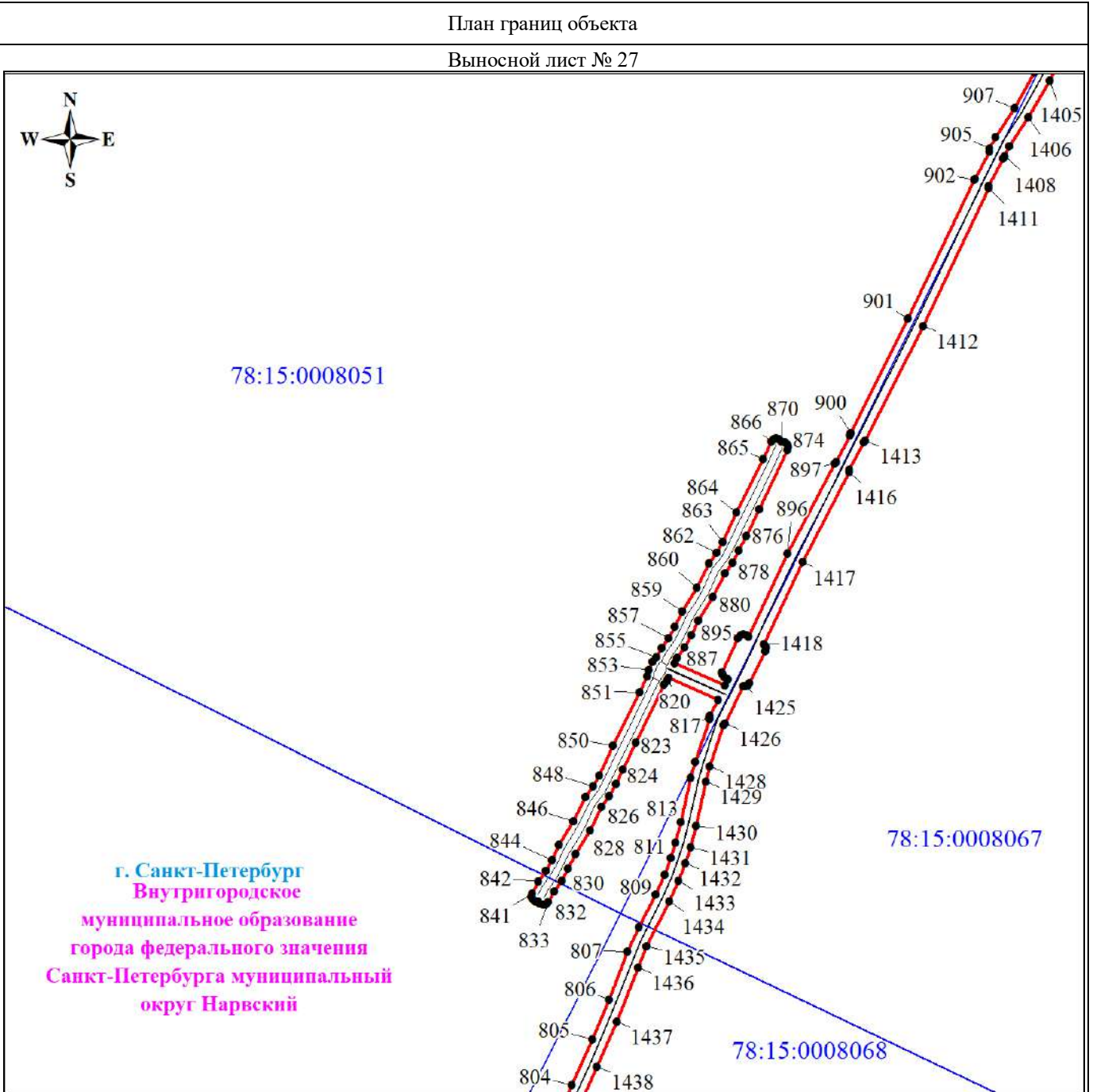
- Обозначение характерной точки границы публичного сервитута
- Граница публичного сервитута
- Граница земельного участка, учтенного в ЕГРН
- Граница кадастрового квартала
- Номер кадастрового квартала
- Линия КЛ 110 кВ Автогская ТЭЦ - Варшавская

Подпись

Гришанина И. В.


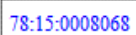




Квалификационный
№ 24-15-857
Апостат

Дата 28 мая 2026 г.



Масштаб 1:1000

Используемые условные знаки и обозначения:

- | | | | |
|---|--|---|--|
|  | Обозначение характерной точки границы публичного сервитута |  | Номер кадастрового квартала |
|  | Граница публичного сервитута |  | Линия КЛ 110 кВ Автовская ТЭЦ - Варшавская |
|  | Граница земельного участка, учтенного в ЕГРН | | |
|  | Граница кадастрового квартала | | |

Подпись

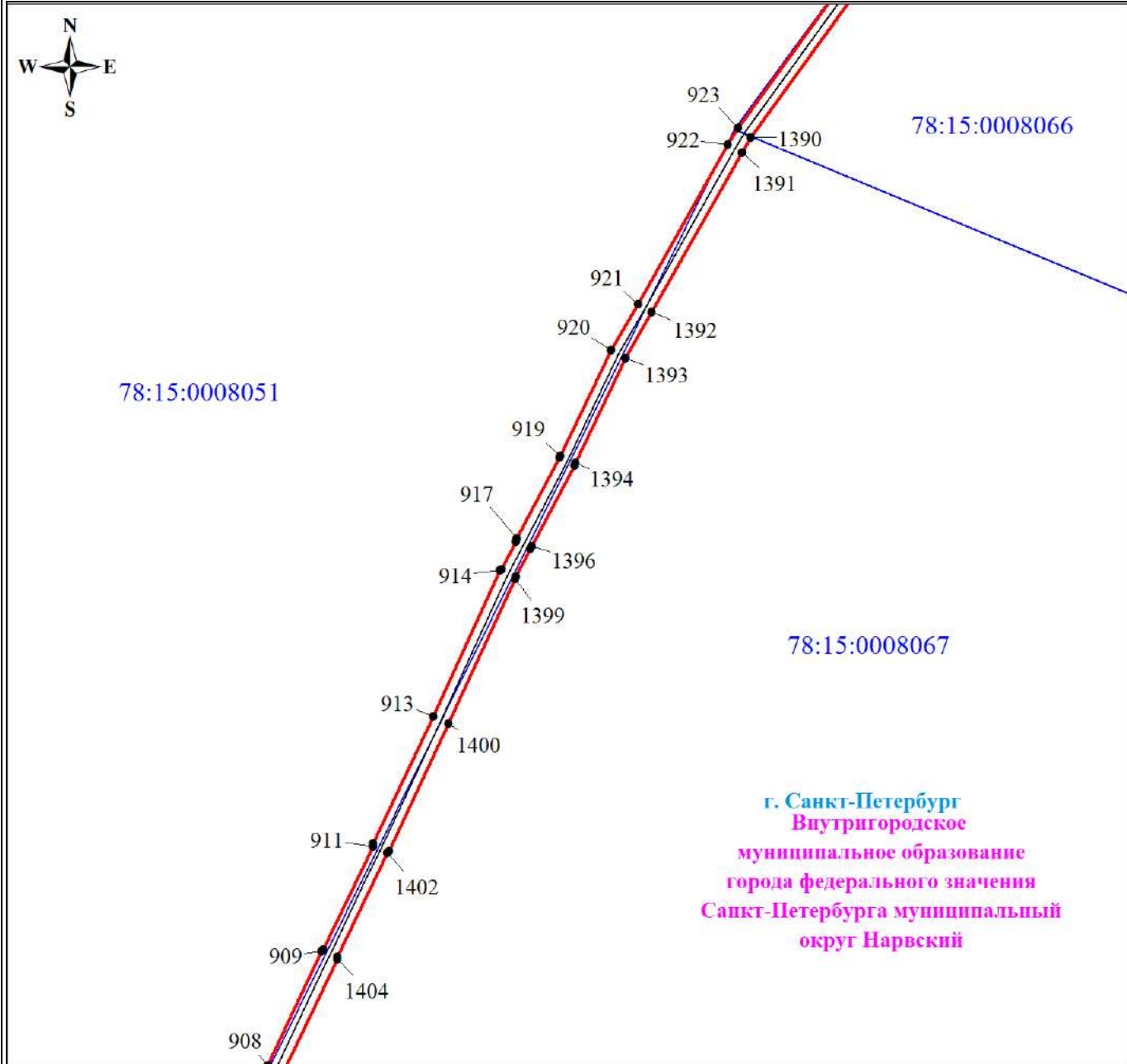
Гришанина И. В.

Дата 28 мая 2026 г.



План границ объекта

Выносной лист № 28



Масштаб 1:1000

Используемые условные знаки и обозначения:



- Обозначение характерной точки границы публичного сервитута
- Граница публичного сервитута
- Граница земельного участка, учтенного в ЕГРН
- Граница кадастрового квартала

- 78:15:0008051 Номер кадастрового квартала
- Линия КЛ 110 кВ Автовская ТЭЦ - Варшавская

Подпись

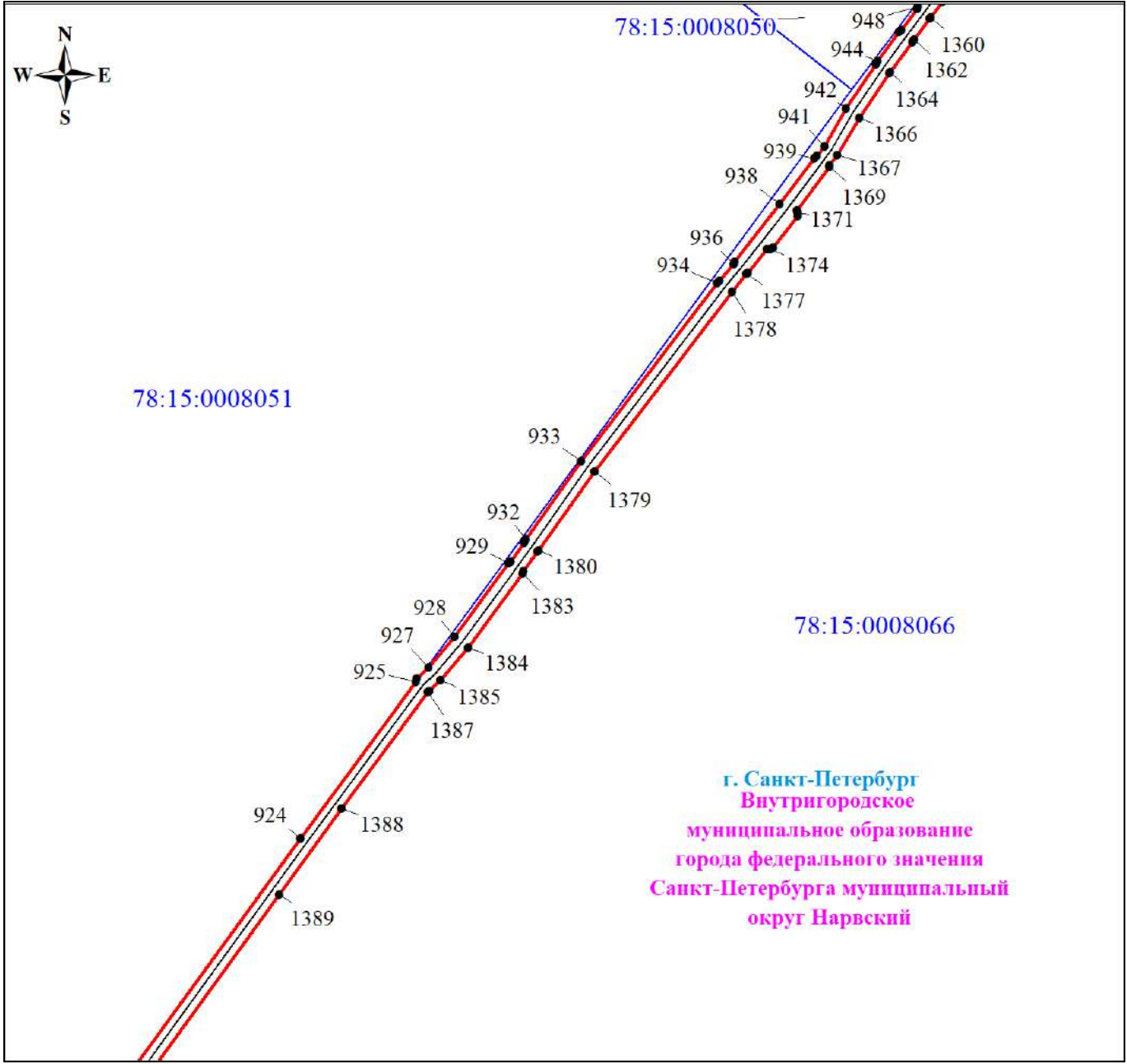
Григорьева И. В.



Дата 28 мая 2026 г.

План границ объекта

Выносной лист № 29



Используемые условные знаки и обозначения:

- Обозначение характерной точки границы публичного сервитута
- Граница публичного сервитута
- Граница земельного участка, учтенного в ЕГРН
- Граница кадастрового квартала
- Номер кадастрового квартала
- Линия КЛ 110 кВ Автовская ТЭЦ - Варшавская

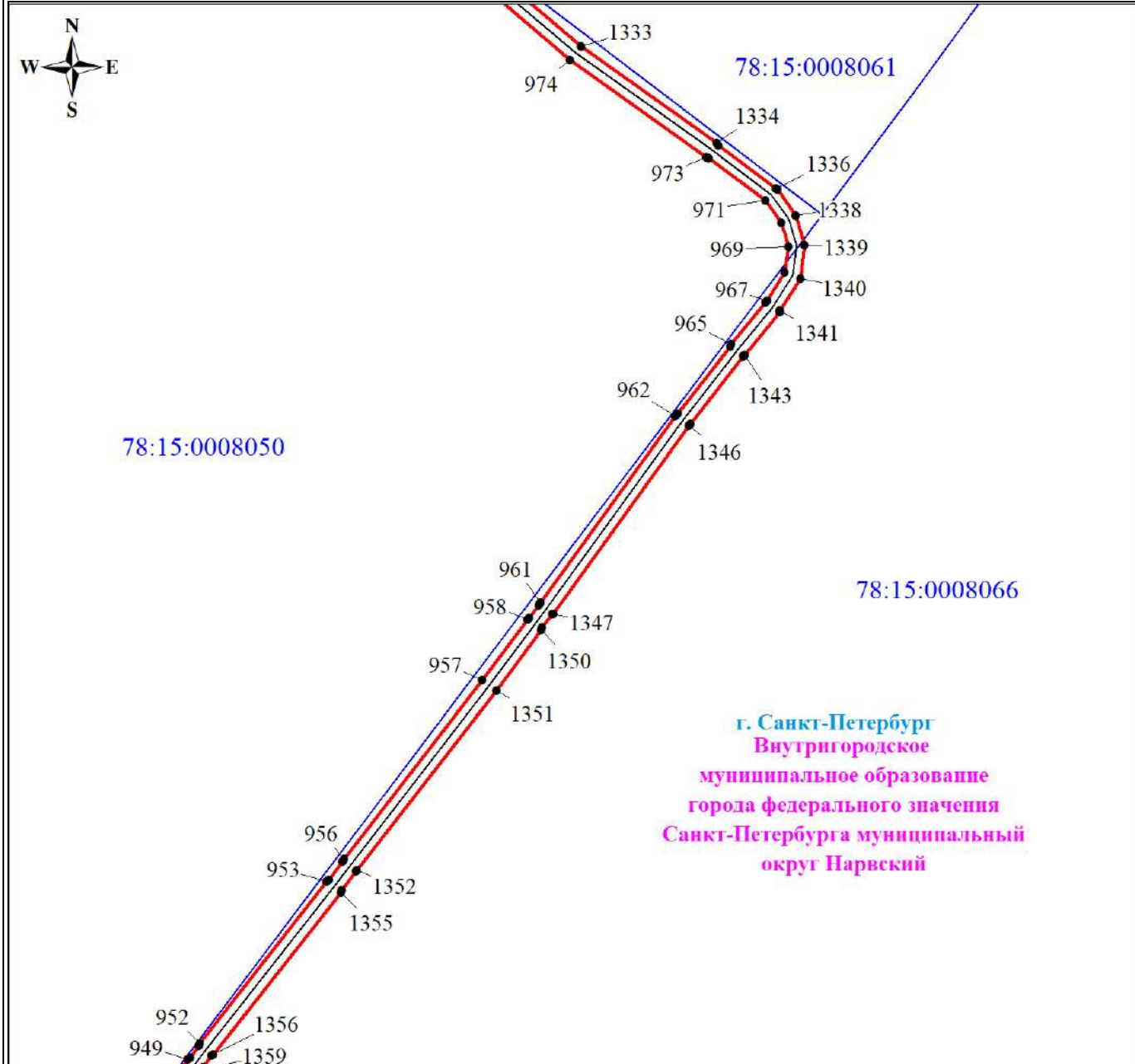
Подпись

Гришанина И. В.

Дата 28 мая 2026 г.

План границ объекта

Выносной лист № 30



Подпись


Гришанина И. В.

Квалификационный
№ 24-15-857
Аппасатар

Дата 28 мая 2026 г.



г. Санкт-Петербург
Внутригородское
муниципальное образование
города федерального значения
Санкт-Петербурга муниципальный
округ Нарвский



Масштаб 1:1000

Используемые условные знаки и обозначения:



- Обозначение характерной точки границы публичного сервитута
- Граница публичного сервитута
- Граница земельного участка, учтенного в ЕГРН
- Граница кадастрового квартала

- 78:15:0008061 Номер кадастрового квартала
- Линия КЛ 110 кВ Автовская ТЭЦ - Варшавская

Подпись

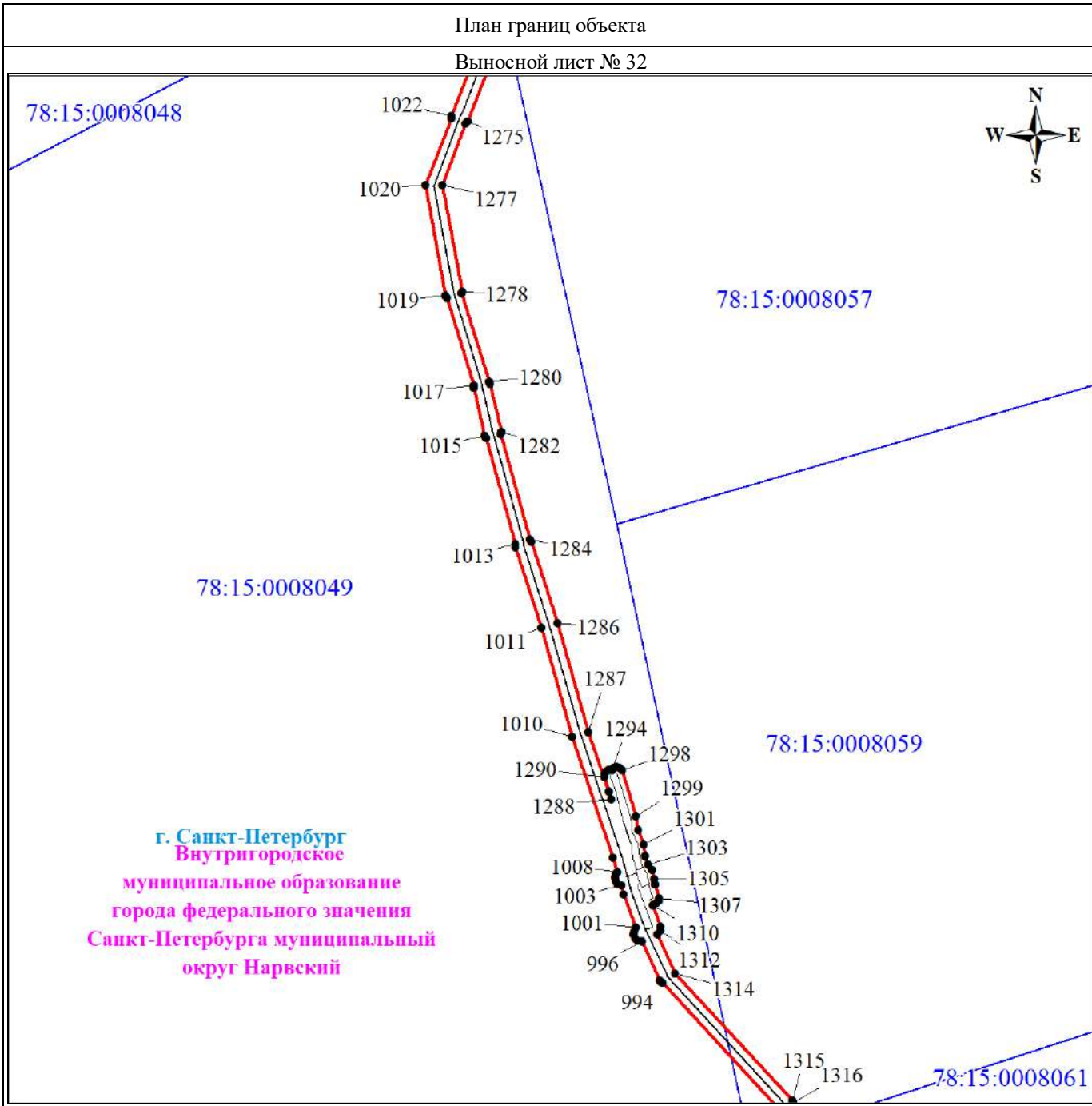
Гришанина И. В.



Дата 28 мая 2026 г.

План границ объекта

Выносной лист № 32



г. Санкт-Петербург
Внутригородское
муниципальное образование
города федерального значения
Санкт-Петербурга муниципальный
округ Нарвский

Масштаб 1:1000

Используемые условные знаки и обозначения:

- Обозначение характерной точки границы публичного сервитута
- Граница публичного сервитута
- Граница земельного участка, учтенного в ЕГРН
- Граница кадастрового квартала
- Номер кадастрового квартала
- Линия КЛ 110 кВ Автовская ТЭЦ - Варшавская

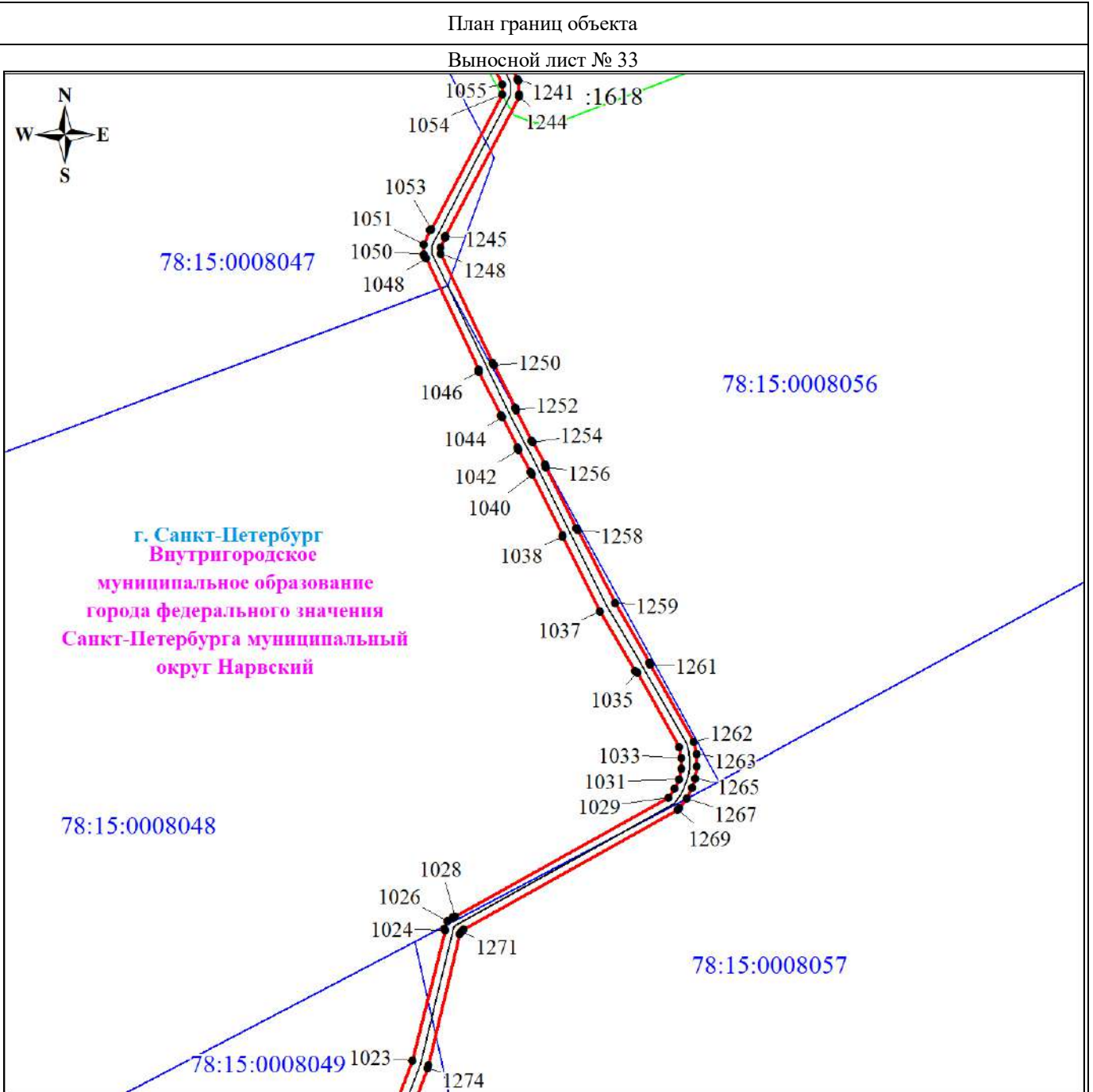
Подпись

Гришанина И. В.

Дата 28 мая 2026 г.


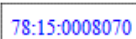





План границ объекта

Выносной лист № 33



Масштаб 1:1000

Используемые условные знаки и обозначения:

- | | | | |
|---|--|---|--|
|  | Обозначение характерной точки границы публичного сервитута |  | Номер кадастрового квартала |
|  | Граница публичного сервитута |  | Линия КЛ 110 кВ Автовская ТЭЦ - Варшавская |
|  | Граница земельного участка, учтенного в ЕГРН |  | Номер земельного участка, учтенного в ЕГРН |
|  | Граница кадастрового квартала | | |

Подпись

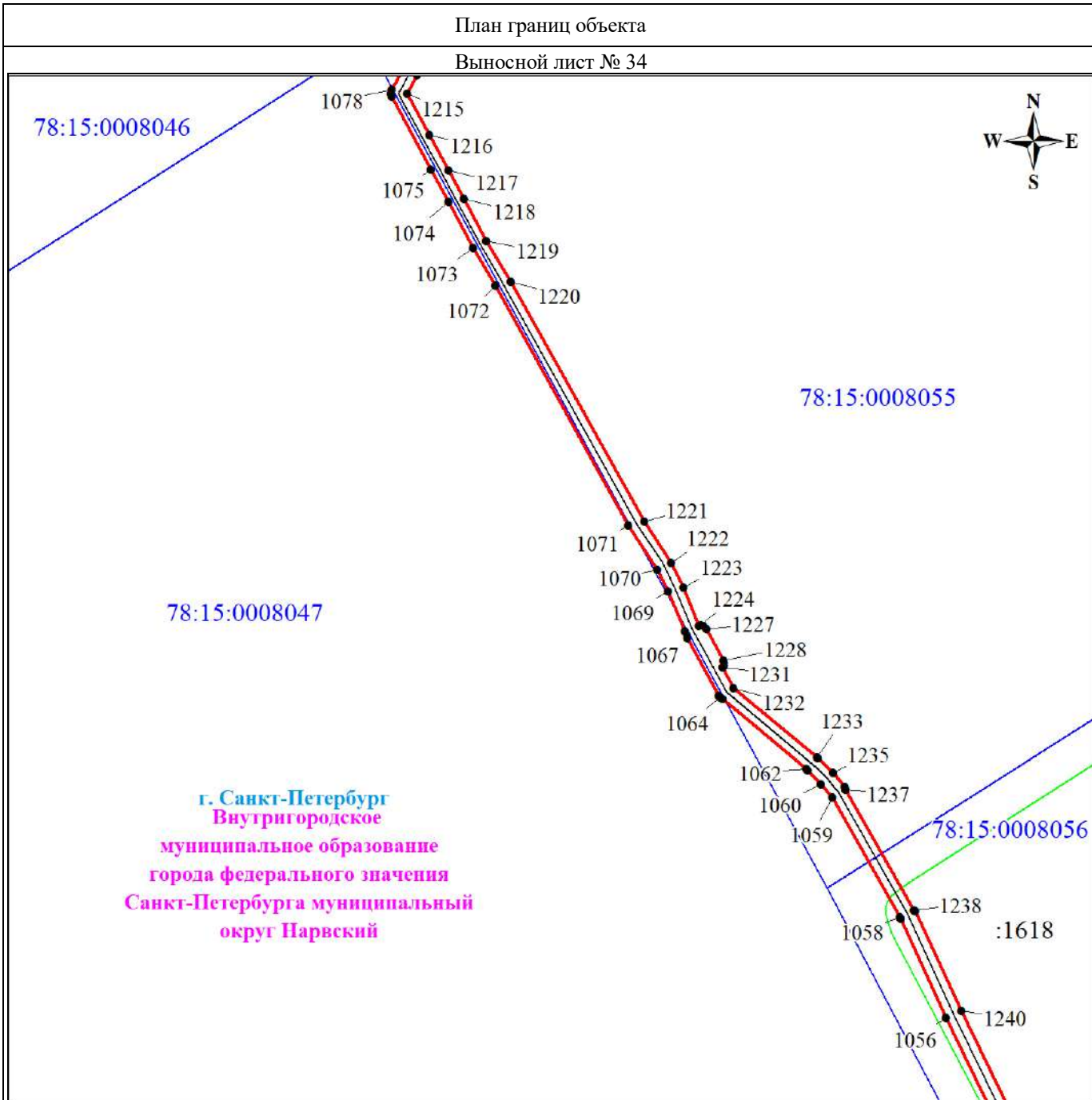
 Гришанина И. В.

Дата 28 мая 2026 г.



План границ объекта

Выносной лист № 34



Используемые условные знаки и обозначения:



- Обозначение характерной точки границы публичного сервитута
- ▭ (красный) Граница публичного сервитута
- ▭ (зеленый) Граница земельного участка, учтенного в ЕГРН
- ▭ (синий) Граница кадастрового квартала

- 78:15:0008070 Номер кадастрового квартала
- (черная) Линия КЛ 110 кВ Автовская ТЭЦ - Варшавская
- :1618 Номер земельного участка, учтенного в ЕГРН

Подпись

Григорьева И. В.

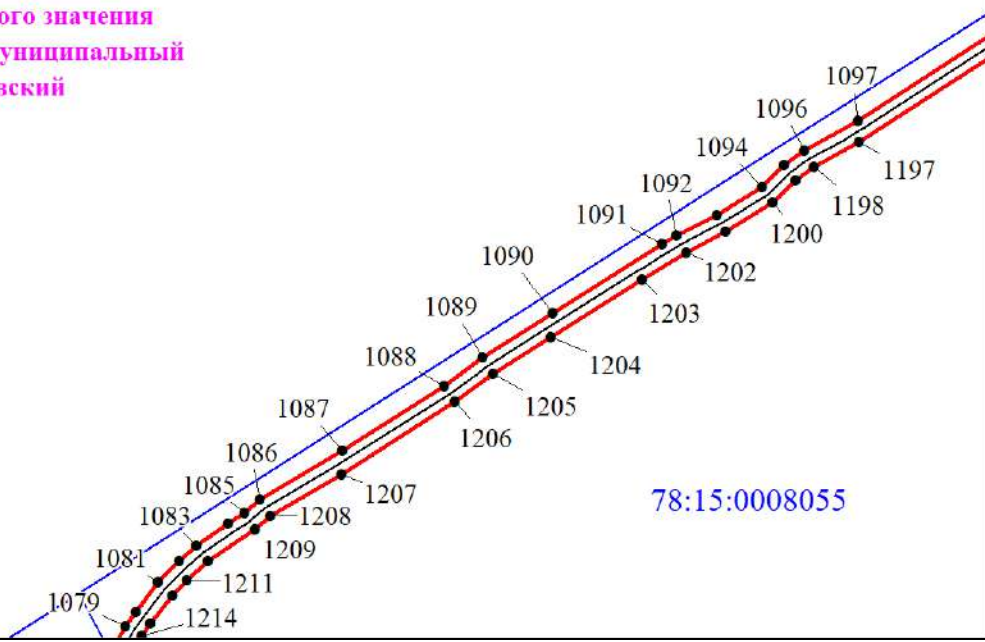


Дата 28 мая 2026 г.




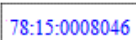




78:15:0008046

г. Санкт-Петербург
Внутригородское
муниципальное образование
города федерального значения
Санкт-Петербурга муниципальный
округ Нарвский



Масштаб 1:1000

Используемые условные знаки и обозначения:

- | | | | |
|---|--|---|--|
|  | Обозначение характерной точки границы публичного сервитута |  | 78:15:0008046 Номер кадастрового квартала |
|  | Граница публичного сервитута |  | Линия КЛ 110 кВ Автовская ТЭЦ - Варшавская |
|  | Граница земельного участка, учтенного в ЕГРН | | |
|  | Граница кадастрового квартала | | |

Подпись

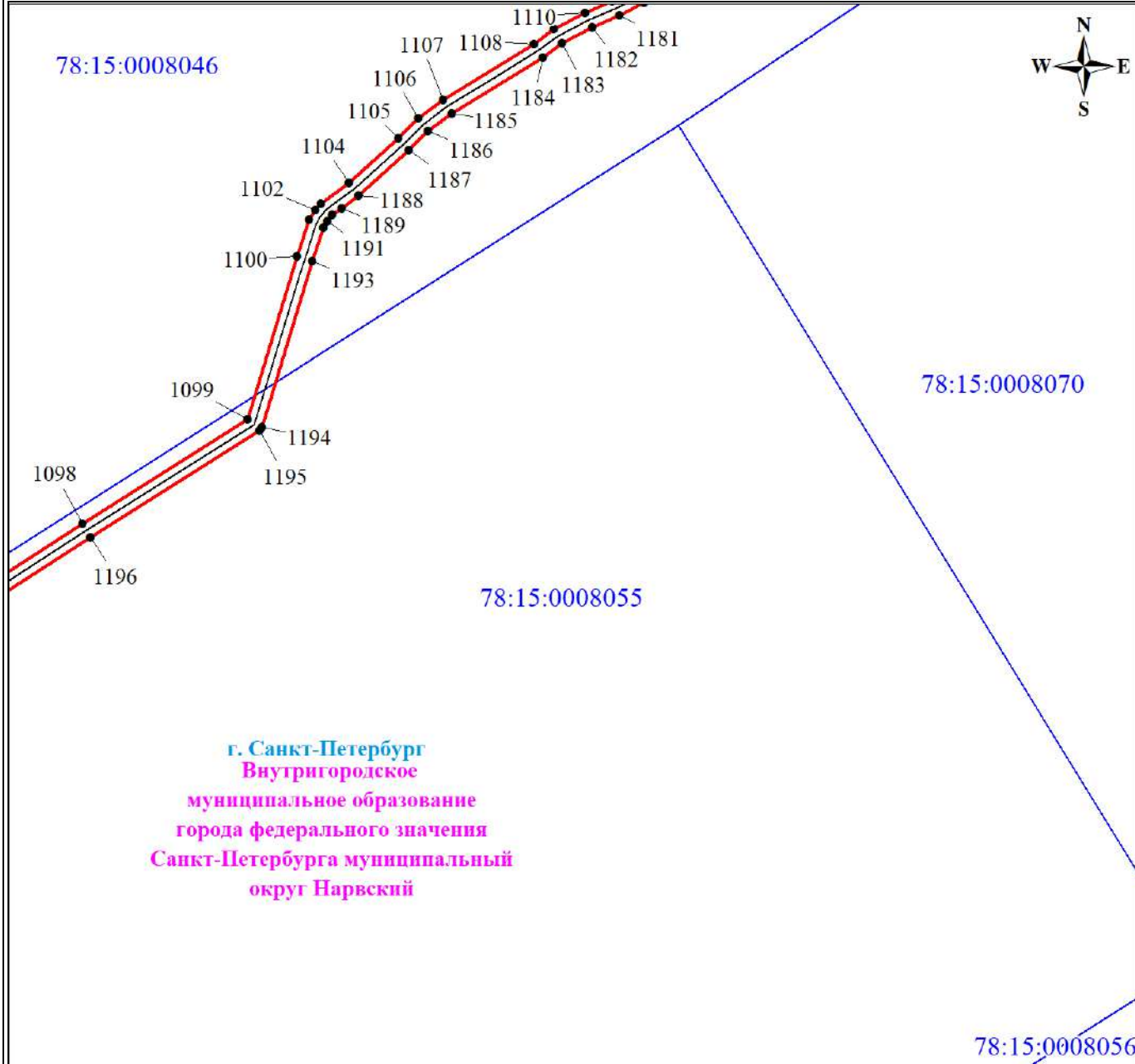
Гришанина И. В.



Дата 28 мая 2026 г.

План границ объекта


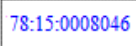




Выносной лист № 36



г. Санкт-Петербург
Внутригородское
муниципальное образование
города федерального значения
Санкт-Петербурга муниципальный
округ Нарвский

Масштаб 1:1000

Используемые условные знаки и обозначения:

- | | | | |
|---|--|---|--|
|  | Обозначение характерной точки границы публичного сервитута |  | Номер кадастрового квартала |
|  | Граница публичного сервитута |  | Линия КЛ 110 кВ Автовская ТЭЦ - Варшавская |
|  | Граница земельного участка, учтенного в ЕГРН | | |
|  | Граница кадастрового квартала | | |

Подпись


Гришанина И. В.


Дата 28 мая 2026 г.

План границ объекта

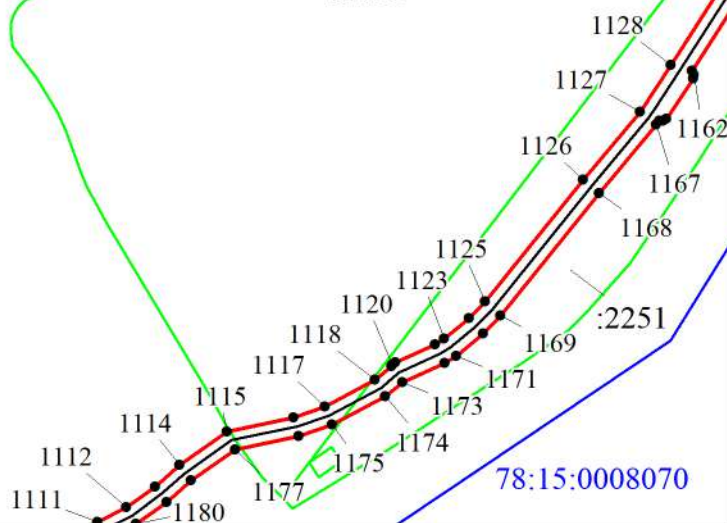
Выносной лист № 37



78:15:0008046

г. Санкт-Петербург
Внутригородское
муниципальное образование
города федерального значения
Санкт-Петербурга муниципальный
округ Нарвский

:2250



78:15:0008070

Масштаб 1:1000

Используемые условные знаки и обозначения:



Обозначение характерной точки границы публичного сервитута



Граница публичного сервитута




Граница земельного участка, учтенного в ЕГРН



Граница кадастрового квартала

78:15:0008070

Номер кадастрового квартала



Линия КЛ 110 кВ Автовская ТЭЦ -
Варшавская

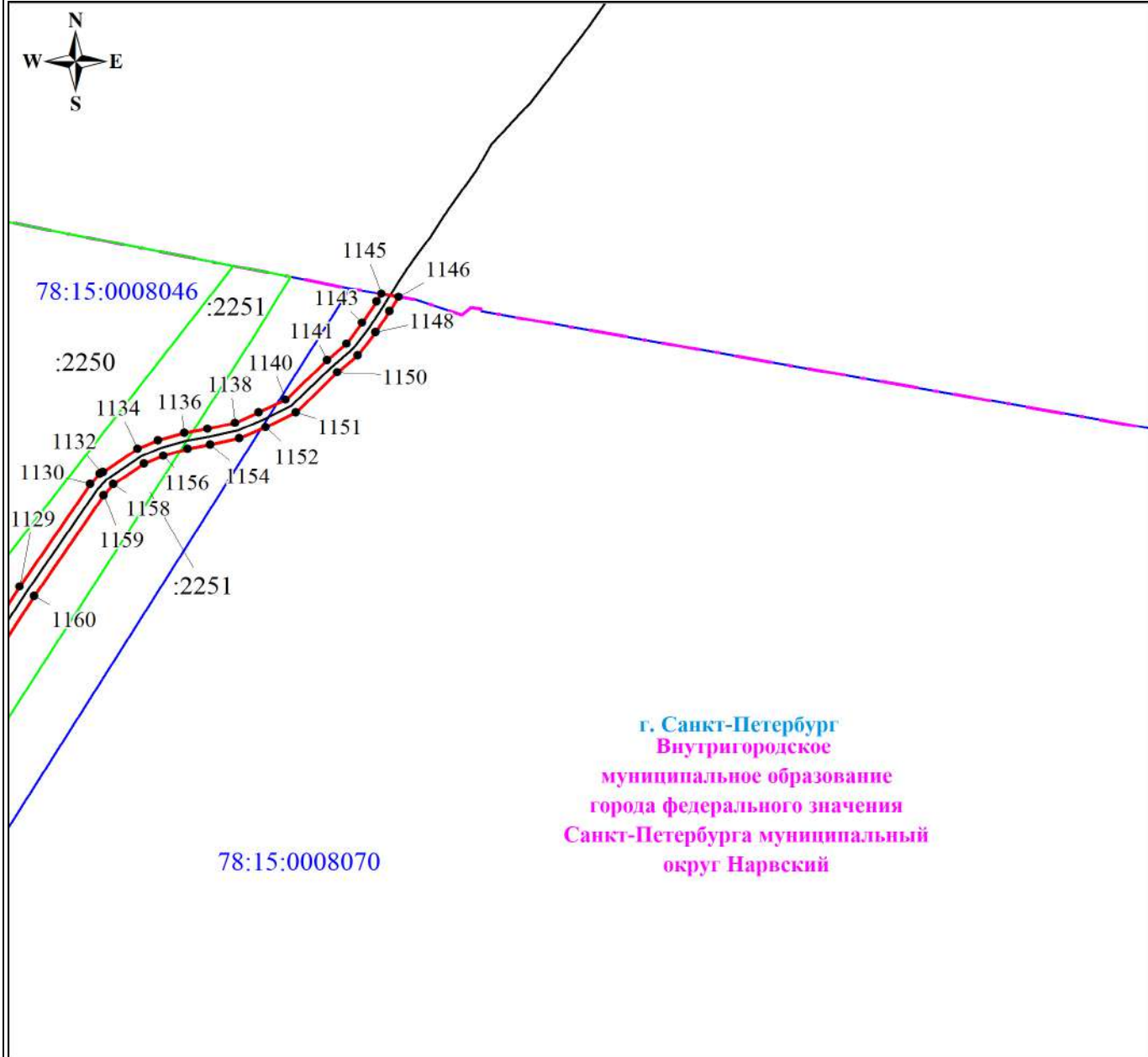
:2251

Номер земельного участка,
учтенного в ЕГРН

Подпись


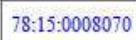







Гришанкина И. В.


Дата 28 мая 2026 г.



Масштаб 1:1000

Используемые условные знаки и обозначения:

- | | | | |
|---|--|---|--|
|  | Обозначение характерной точки границы публичного сервитута |  | Номер кадастрового квартала |
|  | Граница публичного сервитута |  | Линия КЛ 110 кВ Автоовская ТЭЦ -
Варшавская |
|  | Граница земельного участка, учтенного в ЕГРН |  | Номер земельного участка,
учтенного в ЕГРН |
|  | Граница кадастрового квартала | | |
|  | Граница внутригородского муниципального образования Санкт-Петербурга | | |

Подпись  Гришанина И. В.

Дата 28 мая 2026 г.

